



### Der Parcours

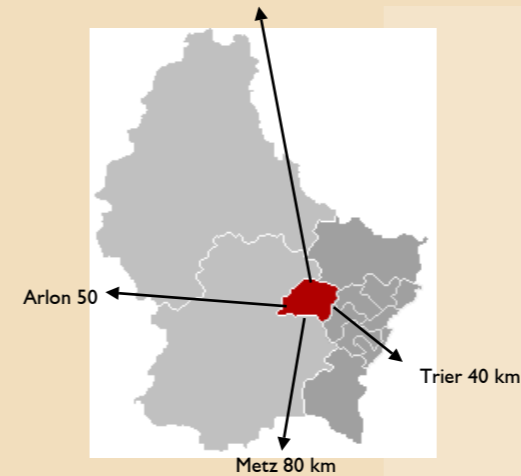
Dieser angenehm ruhiger, speziell auf die Bedürfnisse des Rollstuhlfahrers ausgerichtete Parcours entführt den Besucher auf 1500 m in eine andere Welt. Lärm und Stress der Zivilisation hinter sich lassend genießt er Natur pur und tankt neue Lebenskraft. In der Mitte der Strecke befindet sich ein Abstecher zu den Mardellen sowie ein Ruhe- und Rastplatz. Thementafel informieren über die Mardellen sowie über den Wald mit seinen Bewohnern und Pflanzen.



### NATURE

### Le Parcours

*Ce parcours agréablement calme et adapté spécialement aux besoins des personnes à mobilité réduite (PMR) transporte le visiteur sur une distance de 1500 mètres dans un monde à part. Le visiteur, oubliant le stress et le bruit du quotidien, pourra se ressourcer et jouira d'une nature intacte. Au milieu du parcours se trouvent m le point de vue des mardelles ainsi qu'un espace de repos. Des panneaux thématiques informent les visiteurs sur les mardelles, la forêt avec sa population et ses plantes.*



Administration communale de Junglinster  
12 rue de Bourglinster  
L-6112 Junglinster  
Tel: 00352 78 72 72-1  
Mail: Secretariat@junglinster.lu  
www.junglinster.lu



Service des sentiers touristique de la Commune de Junglinster



Office Régional du Tourisme.  
Région Mullerthal-Petite Suisse  
Luxembourgeoise  
www.mullerthal.lu

Bei Unfall: Tel: 112  
En cas d'un accident: Avertir tél. 112

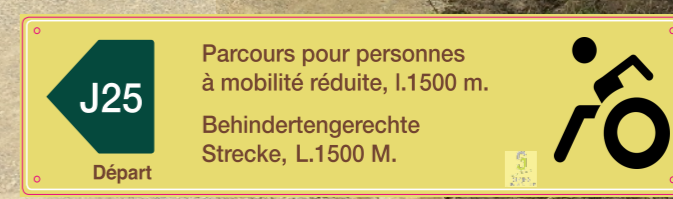
Dieser Folder wird Ihnen von der Gemeindeverwaltung Junglinster zur Verfügung gestellt.  
Ce dépliant vous est offert par l'Administration Communale de Junglinster

### impresum

Herausgeber:  
Service des sentiers touristiques de la Commune de Junglinster.  
Layout, mise en page: Armand Schleich (2019)  
Traduction française: Gérard Larère



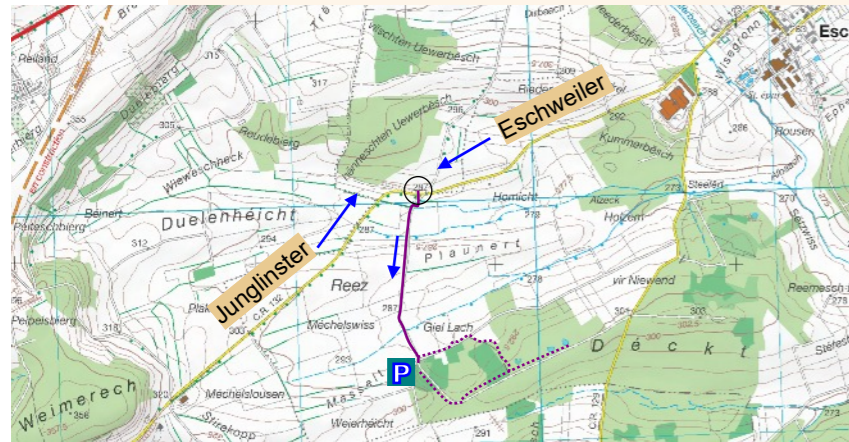
# Behënnerten-Parcours Eschweiler



Weg / Sentier  
D/F  
Startpunkt Im Wald „An der Déckt“  
Point de départ: Forêt Parking „Déckt“

**WANDER- UND SPORTWEGENETZ DER GEMEINDE JUNGLINSTER**  
Réseau des sentiers pédestres et sportifs de la commune de Junglinster





### ANFAHRT

Sie erreichen den Behindertenparcours von Luxemburg her auf der N11 bis Junglinster, biegen auf der Kreuzung in der Dorfmitte nach rechts in die CR 129 Richtung Rodenbourg.

Von Echternach her fahren Sie auf der N11 bis Junglinster und biegen auf der Kreuzung in der Dorfmitte nach links in die CR 129 Richtung Rodenbourg ab.

Dann, bei der ersten Kreuzung, fahren Sie nach links auf den CR 132 in Richtung Eschweiler. Nach 2 km ist die Abzweigung auf dem CR 132 in den Wald mit „J 25“ gezeichnet. Am Anfang des Parcours, am Waldrand befindet sich ein Parkplatz.

### Accès

Venant de Luxembourg, vous parvenez au parcours PMR en suivant la N11 jusqu'au centre de Junglinster où vous bifurquez à droite en direction de Rodenbourg sur le CR 129. Venant d'Echternach, vous suivez la N11 jusqu'au centre de Junglinster et bifurquez au centre du village à gauche sur le CR 129 en direction de Rodenbourg.

Au premier croisement, vous prenez à gauche le CR 132 en direction de Eschweiler. Après 2 km, la bifurcation sur le CR 132 vers le PMR est signalée par le panneau Sentier „J 25“. Un parking se trouve en lisière de forêt au départ du parcours.

Rollstuhlgerechter Natur-Wanderweg  
Schwierigkeitsgrad: Leicht  
*Sentier Nature pour personnes à mobilité réduite (PMR)*  
Degré de difficulté: facile

Startpunkt: Behindertengerechter Parkplatz am Waldesrand.  
Rastplatz in der Mitte der Strecke.  
*Point de départ : Parking au bord de la forêt*  
*Espace de repos au milieu du parcours.*

