

CHAPITRE 1: OBJET	6
CHAPITRE 2: CIRCULATION - INTERDICTIONS ET RESTRICTIONS.....	7
CHAPITRE 3: CIRCULATION - OBLIGATIONS.....	17
CHAPITRE 4: CIRCULATION - PRIORITES.....	20
CHAPITRE 5: CIRCULATION - DIVERS.....	22
CHAPITRE 6: ARRET, STATIONNEMENT ET PARCAGE - INTERDICTIONS ET LIMITATIONS.....	23
CHAPITRE 7: REGLEMENTATIONS ZONALES	32
CHAPITRE 7: DISPOSITIONS FINALES	34
ANNEXE 1: VIGNETTES.....	35
ANNEXE 2: DISPOSITIONS PARTICULIÈRES.....	41

Table des matières

CHAPITRE 1: OBJET

Art. 1^{er}.

CHAPITRE 2: CIRCULATION - INTERDICTIONS ET RESTRICTIONS

1^{ère} SECTION: ACCES INTERDIT

Art. 2/1/1 Accès interdit

Art. 2/1/2 Accès interdit, excepté cycles

2^e SECTION: CIRCULATION INTERDITE DANS LES DEUX SENS

Art. 2/2/1 Circulation interdite dans les deux sens

Art. 2/2/2 Circulation interdite dans les deux sens, enneigement ou verglas

Art. 2/2/3 Circulation interdite dans les deux sens, excepté cycles

Art. 2/2/4 Circulation interdite dans les deux sens, excepté tracteurs et machines automotrices

Art. 2/2/5 Circulation interdite dans les deux sens, excepté cycles, tracteurs et machines automotrices, patins à roulettes et cavaliers

Art. 2/2/6 Circulation interdite dans les deux sens, excepté cycles et véhicules visés par le signal D,10

Art. 2/2/7 Circulation interdite dans les deux sens, excepté cycles, tracteurs et machines automotrices

3^e SECTION: ROUTE BARREE

Art. 2/3/1 Route barrée

4^e SECTION: ACCES INTERDIT A UNE CERTAINE CATEGORIE DE VEHICULES OU D'USAGERS

Art. 2/4/1 Accès interdit aux camions

Art. 2/4/2 Accès interdit aux camions, excepté riverains et fournisseurs

Art. 2/4/3 Accès interdit aux camions, excepté combat de gel

Art. 2/4/4 Accès interdit aux piétons

Art. 2/4/5 Accès interdit aux véhicules ayant un poids en charge supérieur à ... tonnes

Art. 2/4/6 Accès interdit aux véhicules ayant une longueur supérieure à ... mètres

5^e SECTION: INTERDICTION DE TOURNER

Art. 2/5/1 Interdiction de tourner à gauche

Art. 2/5/2 Interdiction de tourner à droite

6^e SECTION: INTERDICTION DE FAIRE DEMI-TOUR

Art. 2/6/1 Interdiction de faire demi-tour

7^e SECTION: INTERDICTION DE DEPASSEMENT

- Art. 2/7/1 Interdiction de dépassement
- 8^e SECTION: VITESSE MAXIMALE AUTORISEE**
- Art. 2/8/1 Vitesse maximale autorisée
- Art. 2/8/2 Vitesse maximale autorisée pour camions > 7,5t

CHAPITRE 3: CIRCULATION - OBLIGATIONS

- Art. 3/1 Direction obligatoire
- Art. 3/2 Contournement obligatoire
- Art. 3/3 Intersection à sens giratoire obligatoire
- Art. 3/4 Chemin pour piétons obligatoire
- Art. 3/5 Chemin obligatoire pour cyclistes et piétons
- Art. 3/6 Voie réservée aux véhicules des services de transports publics
- Art. 3/7 Passage pour piétons

CHAPITRE 4: CIRCULATION - PRIORITES

- Art. 4/1 Cédez le passage
- Art. 4/2 Arrêt
- Art. 4/3 Priorité à la circulation venant en sens inverse
- Art. 4/4 Signaux colorés lumineux

CHAPITRE 5: CIRCULATION - DIVERS

- Art. 5/1 Chemin conseillé pour cyclistes et piétons

CHAPITRE 6: ARRET, STATIONNEMENT ET PARCAGE - INTERDICTIONS ET LIMITATIONS

1^{ière} SECTION: STATIONNEMENT ET PARCAGE - DISPOSITION GENERALE

- Art. 6/1/1 Stationnement et parcage, disposition générale >48h

2^e SECTION: STATIONNEMENT INTERDIT

- Art. 6/2/1 Stationnement interdit
- Art. 6/2/2 Stationnement interdit aux véhicules automoteurs > 3,5t
- Art. 6/2/3 Stationnement interdit, excepté véhicules de la police grand-ducale
- Art. 6/2/4 Stationnement interdit, excepté personnes handicapées
- Art. 6/2/5 Stationnement interdit, livraisons
- Art. 6/2/6 Stationnement interdit certains jours
- Art. 6/2/7 Stationnement interdit, excepté sur les emplacements marqués ou aménagés

- 3^e SECTION: ARRET ET STATIONNEMENT INTERDITS**
Art. 6/3/1 Arrêt et stationnement interdits
- 4^e SECTION: STATIONNEMENT AUTORISE SUR LE TROTTOIR**
Art. 6/4/1 Stationnement autorisé sur le trottoir
- 5^e SECTION: PARKING**
Art. 6/5/1 Parking / Parking-relais pour véhicules automoteurs ≤ 3,5t
Art. 6/5/2 Parking pour motor-homes
- 6^e SECTION: PARCAGE A DUREE LIMITEE (NON PAYANT)**
Art. 6/6/1 Parcage avec disque - parking pour véhicules ≤ 3,5t
Art. 6/6/2 Parcage avec disque, sauf résidents - parking pour véhicules ≤ 3,5t
- 7^e SECTION: STATIONNEMENT A DUREE LIMITEE (NON PAYANT)**
Art. 6/7/1 Stationnement avec disque
Art. 6/7/2 Stationnement avec disque -stationnement interdit, excepté personnes handicapées
Art. 6/7/3 Stationnement avec disque - stationnement interdit, excepté véhicules électriques
- 8^e SECTION: ARRET D'AUTOBUS**
Art. 6/8/1 Arrêt d'autobus

CHAPITRE 7: REGLEMENTATIONS ZONALES

- 1^{ière} SECTION: ZONES A TRAFIC APAISE**
Art. 7/1/1 Zone à 30 km/h
Art. 7/1/2 Zone résidentielle
- 2^e SECTION: ARRET, STATIONNEMENT ET PARCAGE - INTERDICTIONS ET LIMITATIONS**
Art. 7/2/1 Zone 'Stationnement avec disque, sauf résidents'

CHAPITRE 7: DISPOSITIONS FINALES

- Art. 7/1 Disposition pénale
Art. 7/2 Disposition abrogatoire

ANNEXE 1: VIGNETTES

- 1 Vignette de stationnement résidentiel
2 Vignette de stationnement professionnel (disque)

ANNEXE 2: DISPOSITIONS PARTICULIERES

- 1 Altlinster (Allenster)
- 2 Beidweiler (Beidler)
- 3 Blumenthal (Blummendall)
- 4 Bourglinster (An der Buerg)
- 5 Eisenborn (Eesebur)
- 6 Eschweiler (Eescheler)
- 7 Godbrange (Guedber)
- 8 Gonderange (Gonnereng)
- 9 Graulinster (Grolenster)
- 10 Imbringen (Amber)
- 11 Junglinster (Jonglenster)
- 12 Rodenbourg (Roudemer)
- 13 en dehors des localités

CHAPITRE 1: OBJET

Art. 1^{er}.

Le présent règlement a pour objet de régler la circulation sur les voies publiques et sur les voies ouvertes à la circulation publique de la commune de Junglinster. Il porte sur l'ensemble des voies situées en agglomération et sur la voirie communale située hors agglomération.

Le présent règlement comporte les dispositions suivantes :

CHAPITRE 2: CIRCULATION - INTERDICTIONS ET RESTRICTIONS

1^{ière} SECTION: ACCES INTERDIT

Art. 2/1/1 Accès interdit

Pour les voies énumérées en annexe et se référant au présent article, l'accès aux tronçons désignés est interdit aux conducteurs de véhicules et d'animaux dans le sens indiqué. Lesdits tronçons sont uniquement accessibles dans le sens opposé.

Cette réglementation est indiquée dans le sens interdit par le signal C,1a 'accès interdit' et, dans le sens opposé, par le signal E,13a ou E,13b 'voie à sens unique'.



Art. 2/1/2 Accès interdit, excepté cycles

Pour les voies énumérées en annexe et se référant au présent article, l'accès aux tronçons désignés est interdit aux conducteurs de véhicules et d'animaux dans le sens indiqué. Lesdits tronçons sont accessibles dans le sens opposé.

Pour les tronçons pourvus de la mention "excepté cycles", l'accès est autorisé dans le sens interdit aux conducteurs de cycles.

Cette réglementation est indiquée dans le sens interdit par le signal C,1a 'accès interdit' complété par un panneau additionnel 6c portant le symbole du cycle et, dans le sens opposé, par les signaux E,13a ou E,13b 'voie à sens unique' complétés par un panneau additionnel 6c ou 6d portant le symbole du cycle.



Art. 2/2/1 Circulation interdite dans les deux sens

Pour les voies énumérées en annexe et se référant au présent article, l'accès aux tronçons désignés est interdit dans les deux sens aux conducteurs de véhicules et d'animaux, à l'exception des riverains et de leurs fournisseurs.

Cette réglementation est indiquée par le signal C,2 'circulation interdite dans les deux sens'.



Art. 2/2/2 Circulation interdite dans les deux sens, enneigement ou verglas

Pour les voies énumérées en annexe et se référant au présent article, l'accès aux tronçons désignés est interdit dans les deux sens aux conducteurs de véhicules et d'animaux en cas d'enneigement ou de verglas, à l'exception des riverains et de leurs fournisseurs.

Cette réglementation est indiquée par le signal C,2 'circulation interdite dans les deux sens' complété par un panneau additionnel portant l'inscription "en cas de neige ou de verglas".




en cas de neige
ou de verglas

Art. 2/2/3 Circulation interdite dans les deux sens, excepté cycles

Pour les voies énumérées en annexe et se référant au présent article, l'accès aux tronçons désignés est interdit dans les deux sens aux conducteurs de véhicules et d'animaux, à l'exception des riverains, de leurs fournisseurs et des conducteurs de cycles.

Pour les tronçons pourvus de la mention "patins à roulettes autorisés", l'accès dans les deux sens est autorisé aux piétons utilisant des dispositifs à roues fixés aux pieds ou comportant une planche servant de support.


Cette réglementation est indiquée par le signal C,2 'circulation interdite dans les deux sens' complété par un panneau additionnel 5a portant le symbole du cycle ainsi que, le cas échéant, par un panneau additionnel 6b.



Art. 2/2/4 Circulation interdite dans les deux sens, excepté tracteurs et machines automotrices

Pour les voies énumérées en annexe se référant au présent article, l'accès aux tronçons désignés est interdit dans les deux sens aux conducteurs de véhicules et d'animaux, à l'exception des riverains, de leurs fournisseurs et des conducteurs de tracteurs et de machines automotrices.

Cette réglementation est indiquée par le signal C,2 'circulation interdite dans les deux sens' complété par un panneau additionnel portant le symbole du tracteur.



Art. 2/2/5 Circulation interdite dans les deux sens, excepté cycles, tracteurs et machines automotrices, patins à roulettes et cavaliers

Pour les voies énumérées en annexe et se référant au présent article, l'accès aux tronçons désignés est interdit dans les deux sens aux conducteurs de véhicules et d'animaux, à l'exception des riverains, de leurs fournisseurs ainsi que des conducteurs de cycles, de tracteurs et de machines automotrices agricoles, de piétons utilisant des dispositifs à roues fixés aux pieds ou comportant une planche servant de support et de cavaliers.


Cette réglementation est indiquée par le signal C,2 'circulation interdite dans les deux sens' complété par un panneau additionnel 5a portant les symboles du cycle, du tracteur agricole, des patins à roulettes et du cavalier.



Art. 2/2/6 Circulation interdite dans les deux sens, excepté cycles et véhicules visés par le signal D,10

Pour les voies énumérées en annexe et se référant au présent article, l'accès aux tronçons désignés est interdit dans les deux sens aux conducteurs de véhicules et d'animaux, à l'exception des riverains, de leurs fournisseurs ainsi qu'aux conducteurs de cycles, de véhicules des services de transports publics et de véhicules effectuant le ramassage scolaire.

Cette réglementation est indiquée par le signal C,2 'circulation interdite dans les deux sens' complété par un panneau additionnel 5a portant les symboles du cycle et des véhicules visés par le signal D,10.



Art. 2/2/7 Circulation interdite dans les deux sens, excepté cycles, tracteurs et machines automotrices

Pour les voies énumérées en annexe et se référant au présent article, l'accès aux tronçons désignés est interdit dans les deux sens aux conducteurs de véhicules et d'animaux, à l'exception des riverains, de leurs fournisseurs, des conducteurs de cycles et des conducteurs de tracteurs et de machines automotrices.

Pour les tronçons pourvus de la mention "patins à roulettes autorisé", l'accès dans les deux sens est autorisé aux piétons utilisant des dispositifs à roues fixés aux pieds ou comportant une planche servant de support.

Cette réglementation est indiquée par le signal C,2 'circulation interdite dans les deux sens' complété par un panneau additionnel 5a portant les symboles du cycle et du tracteur ainsi que, le cas échéant, par un panneau additionnel 6b.




3^e SECTION: ROUTE BARRÉE

Art. 2/3/1 Route barrée

Pour les voies énumérées en annexe et se référant au présent article, l'accès aux tronçons désignés est interdit dans les deux sens aux conducteurs de véhicules et d'animaux.

Cette réglementation est indiquée par le signal C,2a 'route barrée'.



4^e SECTION: ACCES INTERDIT A UNE CERTAINE CATEGORIE DE VEHICULES OU D'USAGERS

Art. 2/4/1 Accès interdit aux camions

Pour les voies énumérées en annexe et se référant au présent article, l'accès aux tronçons désignés est interdit dans le sens indiqué aux conducteurs de véhicules automoteurs destinés au transport de choses et dont la masse maximale autorisée dépasse 3,5 tonnes.

Cette réglementation est indiquée par le signal C,3e 'accès interdit aux conducteurs de véhicules automoteurs destinés au transport de choses' portant l'inscription "3,5t" et, dans le cas opposé, par le signal E,13a ou E,13b 'voie à sens unique' complété par un panneau additionnel 1 portant le symbole du véhicule destiné au transport de choses avec l'inscription "3,5t".



Art. 2/4/2 Accès interdit aux camions, excepté riverains et fournisseurs

Pour les voies énumérées en annexe et se référant au présent article, l'accès aux tronçons désignés est interdit dans le ou les sens indiqués aux conducteurs de véhicules automoteurs destinés au transport de choses et dont la masse maximale autorisée dépasse 3,5 tonnes, à l'exception des riverains et de leurs fournisseurs.

Cette réglementation est indiquée par le signal C,3e 'accès interdit aux conducteurs de véhicules automoteurs destinés au transport de choses' portant l'inscription "3,5t" et complété par un panneau additionnel 5a portant l'inscription "excepté riverains et fournisseurs".



Art. 2/4/3 Accès interdit aux camions, excepté combat de gel

Pour les voies énumérées en annexe et se référant au présent article, l'accès aux tronçons désignés est interdit dans le sens indiqué aux conducteurs de véhicules automoteurs destinés au transport de choses et dont la masse maximale autorisée dépasse 3,5 tonnes, à l'exception des véhicules utilisés pour le combat de la neige et du verglas, dans la mesure où leur service l'exige.

Cette réglementation est indiquée dans le sens interdit par le signal C,3e 'accès interdit aux conducteurs de véhicules automoteurs destinés au transport de choses' portant l'inscription "3,5t" et complété par un panneau additionnel 5a portant l'inscription "excepté combat de gel" et, dans le sens opposé, par le signal E,13a ou E,13b 'voie à sens unique' complété par un panneau additionnel 1 portant le symbole du véhicule destiné au transport de choses avec l'inscription "3,5t excepté combat de gel".



Art. 2/4/4 Accès interdit aux piétons

Pour les voies énumérées en annexe et se référant au présent article, l'accès aux tronçons désignés est interdit dans le ou les sens indiqués aux piétons.

Cette réglementation est indiquée par le signal C,3g 'accès interdit aux piétons'.



Art. 2/4/5 Accès interdit aux véhicules ayant un poids en charge supérieur à ... tonnes

Pour les voies énumérées en annexe et se référant au présent article, l'accès aux tronçons désignés est interdit dans le ou les sens indiqués aux conducteurs de véhicules ayant un poids en charge supérieur au poids indiqué.

Cette réglementation est indiquée par le signal C,7 'accès interdit aux véhicules ayant un poids en charge supérieur à .. tonnes' portant l'inscription du poids en charge maximal autorisé.



Art. 2/4/6 Accès interdit aux véhicules ayant une longueur supérieure à ... mètres

Pour les voies énumérées en annexe et se référant au présent article, l'accès aux tronçons désignés est interdit dans le ou les sens indiqués aux conducteurs de véhicules ou ensembles de véhicules ayant une longueur totale supérieure en mètres au chiffre indiqué.

Cette réglementation est indiquée par le signal C,9 'accès interdit aux véhicules ou ensembles de véhicules ayant une longueur supérieure à .. mètres' portant l'inscription en mètres de la longueur maximale autorisée.



5^e SECTION: INTERDICTION DE TOURNER

Art. 2/5/1 Interdiction de tourner à gauche

Sur les voies énumérées en annexe et se référant au présent article, il est, aux endroits désignés, interdit aux conducteurs de véhicules et d'animaux de tourner à gauche dans les voies indiquées.

Cette réglementation est indiquée par le signal C,11a 'interdiction de tourner à gauche'.



Art. 2/5/2 Interdiction de tourner à droite

Sur les voies énumérées en annexe et se référant au présent article, il est, aux endroits désignés, interdit aux conducteurs de véhicules et d'animaux de tourner à droite dans les voies indiquées.

Cette réglementation est indiquée par le signal C,11b 'interdiction de tourner à droite'.



6° SECTION: INTERDICTION DE FAIRE DEMI-TOUR

Art. 2/6/1 Interdiction de faire demi-tour

Sur les voies énumérées en annexe et se référant au présent article, il est interdit aux conducteurs de véhicules et d'animaux de faire demi-tour aux endroits désignés.

Cette réglementation est indiquée par le signal C,12 'interdiction de faire demi-tour'.



7° SECTION: INTERDICTION DE DEPASSEMENT

Art. 2/7/1 Interdiction de dépassement

Sur les voies énumérées en annexe et se référant au présent article, il est, aux endroits désignés, interdit aux conducteurs de véhicules automoteurs de dépasser des véhicules automoteurs autres que des motocycles à deux roues sans side-car et des cyclomoteurs.

Cette réglementation est indiquée par le signal C,13aa 'interdiction de dépassement'.



Art. 2/8/1 Vitesse maximale autorisée

Sur les voies énumérées en annexe et se référant au présent article, la vitesse maximale autorisée est, aux endroits désignés, limitée à la vitesse indiquée.

Cette réglementation est indiquée par le signal C,14 'limitation de vitesse' adapté.



Art. 2/8/2 Vitesse maximale autorisée pour camions > 7,5t

Sur les voies énumérées en annexe et se référant au présent article, la vitesse maximale autorisée est, aux endroits désignés, limitée à la vitesse indiquée pour les véhicules automoteurs destinés au transport de choses et dont la masse maximale autorisée dépasse 7,5 tonnes.

Cette réglementation est indiquée par le signal C,14 'limitation de vitesse' adapté.




CHAPITRE 3: CIRCULATION - OBLIGATIONS

Art. 3/1 Direction obligatoire

Sur les voies énumérées en annexe et se référant au présent article, les conducteurs de véhicules et d'animaux doivent, aux endroits désignés, suivre la direction indiquée par la flèche du signal.


Cette réglementation est indiquée par le signal D,1a 'direction obligatoire' adapté.



Art. 3/2 Contournement obligatoire

Sur les voies énumérées en annexe et se référant au présent article, les conducteurs de véhicules et d'animaux doivent, aux endroits désignés, passer du côté du refuge ou de l'obstacle suivant la direction indiquée par la flèche du signal.

Cette réglementation est indiquée par le signal D,2 'contournement obligatoire' adapté.



Art. 3/3 Intersection à sens giratoire obligatoire

Sur les voies énumérées en annexe et se référant au présent article, les conducteurs de véhicules et d'animaux doivent, aux endroits désignés, suivre le sens indiqué par les flèches du signal.

Cette réglementation est indiquée par le signal D,3 'intersection à sens giratoire obligatoire'.



Art. 3/4 Chemin pour piétons obligatoire

Pour les voies énumérées en annexe et se référant au présent article, l'accès aux tronçons désignés est interdit aux conducteurs de véhicules et d'animaux et réservé aux piétons, sans préjudice de l'article 104 modifié du Code de la route.

Pour les tronçons pourvus de la mention "patins à roulettes autorisés", l'accès est autorisé aux piétons utilisant des dispositifs à roues fixés aux pieds ou comportant une planche servant de support.

Cette réglementation est indiquée par le signal D,5 'chemin pour piétons obligatoire' complété, le cas échéant, par un panneau additionnel 6b.

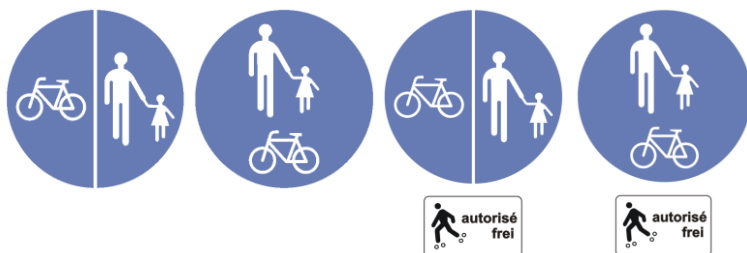


Art. 3/5 Chemin obligatoire pour cyclistes et piétons

Pour les voies énumérées en annexe et se référant au présent article, l'accès aux tronçons désignés est réservé aux piétons et aux conducteurs de cycles. L'accès en est interdit aux conducteurs d'autres véhicules et aux conducteurs d'animaux, sans préjudice de l'article 104 modifié du Code de la route.

Pour les tronçons pourvus de la mention "patins à roulettes autorisés", l'accès est autorisé aux piétons utilisant des dispositifs à roues fixés aux pieds ou comportant une planche servant de support.

Cette réglementation est indiquée, selon le cas, par le signal D,5a ou D,5b 'chemin obligatoire pour cyclistes et piétons' complété, le cas échéant, par un panneau additionnel 6b.



Art. 3/6 Voie réservée aux véhicules des services de transports publics

Pour les voies des chaussées énumérées en annexe et se référant au présent article, l'accès aux tronçons désignés est interdit aux conducteurs de véhicules et d'animaux, à l'exception des conducteurs des véhicules désignés à l'article 107 modifié du Code de la route, chapitre IV, chiffre 10, alinéa 1er, sans préjudice de l'article 104 modifié du Code de la route.

Pour les tronçons pourvus de la mention "véhicules visés par l'article 107 autorisés", la circulation sur la voie réservée est autorisée aux véhicules énumérés au même chiffre 10, alinéa 2.

Pour les tronçons pourvus de la mention "cycles autorisés", la circulation sur la voie réservée est autorisée aux cycles.

Cette réglementation est indiquée par le signal D,10 'voie réservée aux véhicules des services de transports publics' , complété, le cas échéant, par un panneau additionnel 6aa et, le cas échéant, 6a.



Art. 3/7 Passage pour piétons

Sur les voies énumérées en annexe et se référant au présent article, un passage pour piétons est aménagé aux endroits désignés.

Cette réglementation est indiquée par le signal E,11a 'passage pour piétons' et par un marquage au sol conforme à l'article 110 modifié du Code de la route.



CHAPITRE 4: CIRCULATION - PRIORITES

Art. 4/1 Cédez le passage

Sur les voies énumérées en annexe et se référant au présent article, les conducteurs de véhicules et d'animaux doivent, aux intersections avec les voies désignées, céder le passage aux conducteurs qui circulent dans les deux sens sur celles-ci.

Cette réglementation est indiquée sur les voies non prioritaires par le signal B,1 'cédez le passage'.



Art. 4/2 Arrêt

Sur les voies énumérées en annexe et se référant au présent article, les conducteurs de véhicules et d'animaux doivent, aux intersections avec les voies désignées, marquer l'arrêt et céder le passage aux conducteurs qui circulent dans les deux sens sur celles-ci.

Cette réglementation est indiquée sur les voies non prioritaires par le signal B,2a 'arrêt'.



Art. 4/3 Priorité à la circulation venant en sens inverse


Sur les voies énumérées en annexe et se référant au présent article, les conducteurs de véhicules et d'animaux circulant dans le sens indiqué doivent aux endroits désignés céder le passage aux conducteurs venant en sens inverse.

Cette réglementation est indiquée dans le sens non prioritaire par le signal B,5 'priorité à la circulation venant en sens inverse' et, en sens inverse, par le signal B,6 'priorité par rapport à la circulation venant en sens inverse'.



Art. 4/4 Signaux colorés lumineux

Sur les voies énumérées en annexe et se référant au présent article, la circulation des véhicules, animaux et piétons est réglée aux endroits désignés par des signaux colorés lumineux conformes à l'article 109 modifié du Code de la route.



CHAPITRE 5: CIRCULATION - DIVERS

Art. 5/1 Chemin conseillé pour cyclistes et piétons

Pour les voies énumérées en annexe et se référant au présent article, l'accès aux tronçons désignés est réservé aux piétons et aux conducteurs de cycles. L'accès en est interdit aux conducteurs d'autres véhicules et aux conducteurs d'animaux, sans préjudice de l'article 104 modifié du Code de la route.

Pour les tronçons pourvus de la mention "patins à roulettes autorisés", l'accès est autorisé aux piétons utilisant des dispositifs à roues fixés aux pieds ou comportant une planche servant de support.

Cette réglementation est indiquée, selon le cas, par le signal F,20a ou F,20b 'chemin conseillé pour cyclistes et piétons' complété, le cas échéant, par un panneau additionnel 6b.



CHAPITRE 6: ARRET, STATIONNEMENT ET PARCAGE - INTERDICTIONS ET LIMITATIONS

1^{ère} SECTION: STATIONNEMENT ET PARCAGE - DISPOSITION GENERALE

Art. 6/1/1 Stationnement et parcage, disposition générale >48h

Sur les voies énumérées en annexe et se référant au présent article, le stationnement et le parcage sans déplacement du véhicule au-delà d'une durée de 48h sont interdits aux endroits désignés, sans préjudice des dispositions concernant les interdictions de stationnement ainsi que le stationnement et le parcage à durée limitée.

2^e SECTION: STATIONNEMENT INTERDIT

Art. 6/2/1 Stationnement interdit

Sur les voies énumérées en annexe et se référant au présent article, le stationnement est interdit du côté désigné de la chaussée.

Cette réglementation est indiquée par le signal C,18 'stationnement interdit'.



Art. 6/2/2 Stationnement interdit aux véhicules automoteurs > 3,5t

Sur les voies énumérées en annexe et se référant au présent article, le stationnement est interdit du côté désigné de la chaussée aux véhicules automoteurs dont la masse maximale autorisée dépasse 3,5tonnes.

Cette réglementation est indiquée par le signal C,18 'stationnement interdit' complété par un panneau additionnel 1 portant le symbole du véhicule automoteur suivi de l'inscription " > 3,5t".



Art. 6/2/3 Stationnement interdit, excepté véhicules de la police grand-ducale

Sur les voies énumérées en annexe et se référant au présent article, le stationnement sur les emplacements désignés est interdit, à l'exception du stationnement des véhicules de la police grand-ducale.

Cette réglementation est indiquée par le signal C,18 'stationnement interdit' complété par un panneau additionnel 5a portant l'inscription "excepté police grand-ducale" et, le cas échéant, l'inscription du nombre d'emplacements visés.



Art. 6/2/4 Stationnement interdit, excepté personnes handicapées

Sur les voies énumérées en annexe et se référant au présent article, le stationnement sur les emplacements désignés est interdit, à l'exception du stationnement des véhicules servant au transport de personnes handicapées et munis d'une carte de stationnement pour personnes handicapées en cours de validité.

Cette réglementation est indiquée par le signal C,18 'stationnement interdit' complété par un panneau additionnel 5b portant, le cas échéant, l'inscription du nombre d'emplacements visés.



Art. 6/2/5 Stationnement interdit, livraisons

Sur les voies énumérées en annexe et se référant au présent article, le stationnement est interdit sur les emplacements désignés aux jours et heures indiqués. A ces jours et heures lesdits emplacements sont réservés aux véhicules à l'arrêt, notamment en vue d'approvisionner les commerces.

Cette réglementation est indiquée par le signal C,18 'stationnement interdit' complété par un panneau additionnel 2 portant, le cas échéant, l'inscription des jours et heures pendant lesquels l'interdiction s'applique, ainsi que par des marques au sol conformes à l'article 110 modifié du Code de la route.



Art. 6/2/6 Stationnement interdit certains jours

Sur les voies énumérées en annexe et se référant au présent article, le stationnement est interdit du côté désigné de la chaussée aux jours et heures indiqués.

Cette réglementation est indiquée par le signal C,18 'stationnement interdit' complété par un panneau additionnel 4.



Art. 6/2/7 Stationnement interdit, excepté sur les emplacements marqués ou aménagés

Sur les voies énumérées en annexe et se référant au présent article, le stationnement du côté désigné de la chaussée est interdit en dehors des emplacements marqués ou aménagés.

Cette réglementation est indiquée par le signal C,18 'stationnement interdit' complété, selon le cas, par un panneau additionnel portant, selon le cas, l'inscription "excepté sur les emplacements marqués" ou "excepté sur les emplacements aménagés".



3^e SECTION: ARRÊT ET STATIONNEMENT INTERDITS

Art. 6/3/1 Arrêt et stationnement interdits

Sur les voies énumérées en annexe et se référant au présent article, l'arrêt et le stationnement sont interdits du côté désigné de la chaussée.

Cette réglementation est indiquée par le signal C,19 'arrêt et stationnement interdits'.



4° SECTION: STATIONNEMENT AUTORISE SUR LE TROTTOIR

Art. 6/4/1 Stationnement autorisé sur le trottoir

Sur les voies énumérées en annexe et se référant au présent article, le stationnement sur le trottoir est autorisé du côté désigné de la chaussée aux véhicules dont la masse maximale autorisée ne dépasse pas 3,5t, conformément aux indications du signal et, le cas échéant, du marquage au sol.

Cette réglementation est indiquée par le signal F,15 'stationnement autorisé sur le trottoir' et le cas échéant, par un marquage au sol.



5° SECTION: PARKING

Art. 6/5/1 Parking / Parking-relais pour véhicules automoteurs ≤ 3,5t

Les endroits énumérés en annexe et se référant au présent article sont considérés comme parkings ou parkings-relais. Auxdits endroits le parcage est limité aux véhicules automoteurs dont la masse maximale autorisée ne dépasse pas 3,5 tonnes.

Cette réglementation est indiquée par le signal E,23 'parking' complété par un panneau additionnel 1 portant le symbole du véhicule automoteur suivi de l'inscription "≤ 3,5t" ou par les signaux E,23b, E,23c ou E,23d 'parking-relais' complété par le même panneau additionnel.



Art. 6/5/2 Parking pour motor-homes

Les endroits énumérés en annexe et se référant au présent article sont considérés comme parkings. Auxdits endroits le parcage est réservé aux motor-homes.

Cette réglementation est indiquée par le signal E,23 'parking' complété par un panneau additionnel 1 portant le symbole du motor-home.



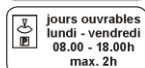

6^e SECTION: PARCAGE A DUREE LIMITEE (NON PAYANT)

Art. 6/6/1 Parcage avec disque - parking pour véhicules ≤ 3,5t

Les endroits énumérés en annexe et se référant au présent article sont considérés comme parkings. Auxdits endroits le parcage est limité aux véhicules automoteurs dont la masse maximale autorisée ne dépasse pas 3,5 tonnes. Aux jours et heures indiqués le parcage est limité à la durée indiquée et soumis à l'obligation d'exposer le disque de parcage conformément audit article 168 modifié du Code de la route.

Sont dispensés de l'obligation d'exposer le disque de parcage et d'observer la durée maximale de parcage autorisée, les conducteurs de motocycles, de cyclomoteurs et de cycles, sur les emplacements qui leurs sont réservés.

Cette réglementation est indiquée par le signal E,23 'parking' complété 1) par un panneau additionnel 1 portant le symbole du véhicule automoteur suivi de l'inscription "≤ 3,5t" et 2) par un panneau additionnel 7a.



Art. 6/6/2 Parcage avec disque, sauf résidents - parking pour véhicules ≤ 3,5t

Les endroits énumérés en annexe et se référant au présent article sont considérés comme parkings. Auxdits endroits le parcage est limité aux véhicules automoteurs dont la masse maximale autorisée ne dépasse pas 3,5t. Aux jours et heures indiqués le parcage est limitée à la durée indiquée et soumis à l'obligation d'exposer le disque de parcage conformément à l'article 168 modifié du Code de la route.

Sont dispensés de l'obligation d'exposer le disque de parcage et d'observer la durée maximale de parcage autorisée:

- les conducteurs de voitures automobiles à personnes munies d'une vignette de stationnement résidentiel valide, conforme aux modalités reprises en annexe;
- les conducteurs de véhicules munis d'une vignette de stationnement professionnel valide, conforme aux modalités reprises en annexe;
- les conducteurs de motocycles, de cyclomoteurs et de cycles, sur les emplacements qui leurs sont réservés.

Cette réglementation est indiquée par le signal E,23 'parking' complété 1) par un panneau additionnel 1 portant le symbole du véhicule automoteur suivi de l'inscription "≤ 3,5t" et 2) par un panneau additionnel 7a portant l'inscription "sauf résidents avec vignette".



Art. 6/7/1 Stationnement avec disque

Sur les voies énumérées en annexe et se référant au présent article, le stationnement est interdit du côté désigné de la chaussée aux jours et heures indiqués, à l'exception du stationnement limité à la durée indiquée, avec obligation d'exposer le disque de stationnement conformément à l'article 167bis modifié du Code de la route.

Cette réglementation est indiquée par le signal C,18 'stationnement interdit' complété par un panneau additionnel 7a.



Art. 6/7/2 Stationnement avec disque -stationnement interdit, excepté personnes handicapées

Sur les voies énumérées en annexe et se référant au présent article, le stationnement aux emplacements désignés est interdit, à l'exception du stationnement des véhicules servant au transport de personnes handicapées et munis d'une carte de stationnement pour personnes handicapées en cours de validité. Aux jours et heures indiqués, le stationnement est limité à la durée indiquée et soumis à l'obligation d'exposer le disque de stationnement conformément à l'article 167bis modifié du Code de la route.

Cette réglementation est indiquée par le signal C,18 'stationnement interdit' complété 1) par un panneau additionnel 5b portant, le cas échéant, l'inscription du nombre d'emplacements visés et 2) par un panneau additionnel 7a.



Art. 6/7/3 Stationnement avec disque - stationnement interdit, excepté véhicules électriques

Sur les voies énumérées en annexe et se référant au présent article, le stationnement aux emplacements désignés est interdit, à l'exception du stationnement des véhicules automoteurs électriques et des véhicules automoteurs électriques hybrides raccordés au point de recharge. Aux jours et heures indiqués, le stationnement est limité à la durée indiquée et soumis à l'obligation d'exposer le disque de stationnement conformément à l'article 167bis modifié du Code de la route.

Cette réglementation est indiquée par le signal C,18 'stationnement interdit' complété 1) par un panneau additionnel 5a portant le symbole du véhicule automoteur électrique (hybride) suivi, le cas échéant, de l'inscription du nombre d'emplacements visés et 2) par un panneau additionnel 7a.



8^e SECTION: ARRET D'AUTOBUS

Art. 6/8/1 Arrêt d'autobus

Sur les voies énumérées en annexe et se référant au présent article, un arrêt d'autobus est aménagé aux endroits désignés.

Cette réglementation est indiquée par le signal E,19 'arrêt d'autobus'.



CHAPITRE 7: REGLEMENTATIONS ZONALES

1^{ière} SECTION: ZONES A TRAFIC APAISE

Art. 7/1/1 Zone à 30 km/h

Dans les zones des voies énumérées en annexe et se référant au présent article, la vitesse maximale autorisée est limitée à 30 km/h.

Cette réglementation est indiquée aux entrées des zones par une signalisation zonale portant le signal C,14 'limitation de vitesse' muni de l'inscription "30".



Art. 7/1/2 Zone résidentielle

Sur les voies énumérées en annexe et se référant au présent article, les règles de circulation particulières aux zones résidentielles s'appliquent, conformément à l'article 162ter modifié du Code de la route.

Cette réglementation est indiquée aux entrées des zones par le signal E,25a 'zone résidentielle'.



Art. 7/2/1 Zone 'Stationnement avec disque, sauf résidents'

Dans les zones des voies énumérées en annexe et se référant au présent article, le stationnement est interdit aux jours et heures indiqués, à l'exception du stationnement limité à la durée indiquée, avec obligation d'exposer le disque de stationnement conformément à l'article 167bis modifié du Code de la route.

Sont dispensés de l'obligation d'exposer le disque de stationnement et d'observer la durée maximale de stationnement autorisée:

- les conducteurs de véhicules munies d'une vignette de stationnement professionnel valide, conforme aux modalités reprises en annexe;
- les conducteurs de voitures automobiles à personnes munies d'une vignette de stationnement résidentiel valide, conforme aux modalités reprises en annexe;
- les conducteurs de motocycles, de cyclomoteurs et de cycles.

Cette réglementation est indiquée aux entrées de la zone par une signalisation zonale portant le signal C,18 'stationnement interdit' complété par un cartouche 7a portant l'inscription "sauf résidents avec vignette".



CHAPITRE 7: DISPOSITIONS FINALES

Art. 7/1 Disposition pénale

Les infractions aux dispositions du présent règlement sont punies conformément aux dispositions de l'article 7 de la loi modifiée du 14 février 1955 concernant la réglementation de la circulation sur toutes les voies publiques.

Art. 7/2 Disposition abrogatoire

Le règlement de circulation du 11 juillet 1997, tel qu'il a été modifié dans la suite, est abrogé.

Signatures:

ANNEXE 1: VIGNETTES

1. Vignette de stationnement résidentiel

1.1. Généralités

1.1.1. La vignette de stationnement résidentiel dispense, aux conditions ci-après, le conducteur d'une voiture automobile à personnes qui en est munie, 1) de l'obligation d'exposer le disque de stationnement ou de parcage conforme à l'article 167bis modifié du Code de la route ou de payer la taxe de stationnement ou de parcage et 2) de l'obligation d'observer la durée maximale de stationnement ou de parcage autorisée sur les emplacements de stationnement ou de parcage soumis au stationnement/parcage résidentiel.

1.1.2. La vignette est établie par l'administration communale sur demande écrite de la part d'un résident, sous forme de vignette permanente, de vignette provisoire ou de vignette 'visiteur'. L'établissement et le renouvellement d'une vignette sont soumis au paiement d'une taxe.

La validité de la vignette de stationnement résidentiel est limitée à la ou aux voitures automobiles à personnes dont le numéro d'immatriculation y est inscrit, à la date de limite de validité y inscrite et au(x) secteur(s) de voies publiques y inscrit(s). Le ou les numéros d'immatriculation inscrits sur la vignette peuvent être modifiés ou complétés en cours de validité sur demande écrite du titulaire de la vignette, sous réserve des dispositions applicables pour un premier numéro d'immatriculation.

Pour dispenser le conducteur d'une voiture automobile à personnes des obligations réglementaires relatives à l'exposition du disque, au paiement de la taxe et à la limitation de la durée de stationnement ou de parcage, la vignette doit être exposée du côté intérieur du pare-brise du véhicule, côté passager, de sorte à ce que son côté recto soit lisible de l'extérieur.

La cessation d'une ou de plusieurs conditions requises pour l'obtention d'une vignette oblige son titulaire à remettre sans délai à l'administration émettrice la vignette délivrée. Lorsqu'il est constaté qu'une vignette est utilisée de façon abusive, ou qu'une vignette a été obtenue sur la base d'informations inexactes produites lors de la demande d'obtention, la vignette en cause doit être restituée à l'administration émettrice.

1.2. Bénéficiaires de la vignette

1.2.1. Une **vignette permanente** peut être demandée au profit des membres des ménages déclarés résidents au registre de population de la commune à une adresse sise dans un secteur de voies publiques soumis aux dispositions du stationnement résidentiel et qui

- sont propriétaires ou détenteurs d'une ou de plusieurs voitures automobiles à personnes ; il en est de même dans les conditions indiquées, lorsque la voiture fait l'objet d'un contrat de location au nom d'un tel membre

- sont utilisateurs d'une ou de plusieurs voitures automobiles à personnes mises à leur disposition par leur(s) employeur(s) en vertu d'une convention expresse ; il en est de même dans les conditions indiquées, lorsque la voiture fait l'objet d'un contrat de location au nom d'un tel membre de ménage.

La vignette est établie au nom du demandeur-résident à raison de deux vignettes au plus par ménage et à raison de deux voitures au plus par vignette; elle est établie pour l'année en cours et renouvelée d'année en année, dès lors que les conditions requises pour son obtention perdurent.

Les demandes portant sur une voiture immatriculée à l'étranger ne peuvent bénéficier d'une vignette permanente ; dans ce cas, une vignette provisoire peut être délivrée, conformément au point 1.2.2. ci-après.

1.2.2. Une **vignette provisoire** peut être délivrée aux membres des ménages déclarés résidents au registre de population de la commune à une adresse sise dans un secteur de voies publiques soumis aux dispositions du stationnement résidentiel lorsque ceux-ci:

- sont utilisateurs d'une ou de plusieurs voitures automobiles à personnes mises à leur disposition par un acte professionnel en remplacement provisoire d'une voiture pour laquelle une vignette est en cours de validité, lorsque cette voiture est en réparation ou en révision auprès d'un garagiste ; il en est de même dans les conditions indiquées, lorsque la voiture utilisée fait l'objet d'un contrat de location au nom de l'utilisateur ou du garagiste.

Si la ou les voitures sont immatriculées à l'étranger, une vignette provisoire peut être délivrée aux membres des ménages mentionnés au premier alinéa lorsque ceux-ci

- ont introduit dans les formes requises une demande en vue de l'obtention d'une vignette permanente ;
- sont utilisateurs d'une ou de plusieurs voitures automobiles à personnes mises à leur disposition dans les conditions du premier alinéa, en remplacement provisoire d'une voiture pour laquelle une vignette provisoire est en cours de validité.

La vignette provisoire est établie pour une durée maximale de trente jours. Les vignettes provisoires ne peuvent pas être prorogées.

1.2.3. Une **vignette 'visiteur'** peut être demandée par les membres des ménages déclarés résidents au registre de population de la commune à une adresse sise dans un secteur de voies publiques soumis aux dispositions du stationnement résidentiel, au profit de personnes non-résidentes dudit secteur qui sont propriétaires ou détentrices d'une ou de plusieurs voitures automobiles à personnes, lorsque, dans le cadre de relations familiales, ces personnes séjournent auprès du demandeur pour une période prolongée; il en est de même dans les conditions indiquées, lorsque la voiture fait l'objet d'un contrat de location au nom d'une telle personne.

La vignette est établie au nom du demandeur-résident à raison d'une vignette au plus par ménage et par année civile pour une durée respective, renouvelée et cumulée le cas échéant, de 3 mois au plus par année civile et à raison d'une voiture au plus par vignette. Pour une même voiture, la vignette est établie, pour l'ensemble des résidents de la commune, pour une durée maximale, renouvelée et cumulée le cas échéant, de 3 mois par année civile et à raison d'une vignette au plus pour une même période.

1.3. Pièces à produire lors de la demande

1.3.1. La demande en vue de l'obtention d'une **vignette permanente** conformément aux dispositions sous 1.2.1., doit être accompagnée des photocopies des pièces suivantes :

- certificat de résidence ou preuve de résidence du demandeur ;
- carte(s) d'immatriculation de la ou des voitures visée(s) ;
- contrat(s) de location faisant mention du ou des numéros d'immatriculation de la ou des voitures visées ainsi que du nom et de l'adresse du souscripteur, lorsque ce cas se présente ;
- convention(s) de mise à disposition par le(s) employeur(s), lorsque ce cas se présente ;
- le cas échéant, toute autre pièce justificative.

1.3.2. La demande en vue de l'obtention d'une **vignette provisoire** conformément aux dispositions sous 1.2.2., doit être accompagnée des photocopies des pièces suivantes :

- les pièces requises sous 1.3.1., dans le cas d'une vignette de six mois ;
- carte(s) d'immatriculation de la ou des voitures visée(s) et pièce justificative, dans le cas d'une mise à disposition ;
- contrat(s) de location faisant mention du ou des numéros d'immatriculation de la ou des voitures visées ainsi que du nom et de l'adresse du souscripteur, lorsque ce cas se présente dans le cas d'une mise à disposition.

1.3.3. La demande en vue de l'obtention d'une **vignette 'visiteur'** conformément aux dispositions sous 1.2.3., doit être accompagnée des photocopies des pièces suivantes :

- certificat de résidence ou preuve de résidence du demandeur ;
- carte(s) d'immatriculation de la ou des voitures visée(s) ;
- contrat(s) de location faisant mention du ou des numéros d'immatriculation de la ou des voitures visées ainsi que du nom et de l'adresse du souscripteur, lorsque ce cas se présente ;
- le cas échéant, toute autre pièce justificative.

1.3.4. La demande en vue de la modification d'un ou de plusieurs numéros d'immatriculation inscrits sur une vignette en cours de validité ou en vue du rajout d'un numéro d'immatriculation doit être accompagnée de la vignette visée, des photocopies des carte(s) d'immatriculation des voitures à inscrire et des pièces ci-avant en fonction du cas qui se présente, ainsi que, le cas échéant, de toute autre pièce justificative.

1.4. Descriptif de la vignette

La vignette de stationnement résidentiel porte les indications suivantes :

Au recto :

- emblème de la Commune ;
- mention le cas échéant « stationnement résidentiel », « vignette provisoire » ou « vignette visiteur »
- sceau de contrôle paraphé ;
- secteur de validité de la vignette ;
- fin de validité de la vignette indiquée par les chiffres du mois et de l'année ;
- date de début et date de fin de validité de la vignette ;
- numéro(s) d'immatriculation de la ou des voitures pour la- ou lesquelles la vignette est établie ;
- numéro de contrôle de la vignette ;
- renvoi aux informations reprises sur le verso de la vignette.

Au verso :

- informations sur la vignette et ses modalités d'application.

2. Vignette de stationnement professionnel (disque)

2.1. Généralités

2.1.1. La vignette de stationnement professionnel dispense, aux conditions ci-après, et dans la limite du temps nécessaire pour effectuer les interventions spécifiées, le conducteur d'un véhicule qui en est muni, de l'obligation d'exposer le disque de stationnement ou de parcage conforme à l'article 167bis modifié du Code de la route et de l'obligation d'observer la durée maximale de stationnement ou de parcage autorisée sur les emplacements de stationnement ou de parcage soumis au stationnement/parcage avec disque.

2.1.2. La vignette est établie par l'administration communale sur demande écrite de la part de la personne physique ou morale détentrice de l'agrément professionnel requis ou détentrice d'une autorisation d'établissement, pour une durée respective de 1, 3, 6 et 12 mois et renouvelable sur demande écrite, dès lors que les conditions requises pour son obtention perdurent. Elle est établie au nom du demandeur à raison d'un véhicule au plus par vignette. La validité de la vignette est limitée au(x) véhicule(s) dont le numéro d'immatriculation y est inscrit et à la date de limite de validité y inscrite. Les numéros d'immatriculation inscrits sur la vignette peuvent être modifiés en cours de validité sur demande écrite du titulaire de la vignette.

Un règlement-taxe définit la taxe à acquitter pour l'obtention de la vignette. Celle-ci n'est délivrée qu'après acquittement de la taxe.

Pour dispenser le conducteur d'un véhicule des obligations réglementaires relatives à l'exposition du disque et à la limitation de la durée de stationnement ou de parcage, la vignette doit être exposée du côté intérieur du pare-brise du véhicule, côté passager, de sorte à ce que son côté recto soit lisible de l'extérieur. La vignette doit être accompagnée d'une plaquette d'identification qui renseigne sur les qualités de la personne au nom de laquelle la vignette a été établie, lorsque le véhicule n'est pas marqué à l'enseigne de cette personne.

La cessation d'une ou de plusieurs conditions requises pour l'obtention d'une vignette oblige son titulaire à remettre sans délai à l'administration émettrice la vignette délivrée. Lorsqu'il est constaté qu'une vignette est utilisée de façon abusive ou non-conforme aux présentes dispositions, ou qu'une vignette a été obtenue sur la base d'informations inexactes produites lors de la demande d'obtention, la vignette en cause doit être restituée à l'administration émettrice lorsque celle-ci en fait la demande.

2.2. Bénéficiaires de la vignette

La vignette peut être demandée au profit :

- des usagers qui utilisent à titre professionnel un véhicule appartenant à, ou détenu par une personne physique ou morale détentrice d'une autorisation d'établissement, en vue d'effectuer auprès d'un client des travaux de montage, de dépannage ou d'entretien ainsi que toute intervention technique préliminaire à ces travaux ; il en est de même dans les conditions indiquées, lorsque le véhicule appartient à ou est détenu par une personne physique effectuant à titre professionnel les interventions susvisées pour le compte d'une personne détentrice d'un agrément ou lorsque, dans les deux cas, le véhicule fait l'objet d'un contrat de location au nom du détenteur d'une autorisation d'établissement.

2.3. Pièces à produire lors de la demande

La demande en vue de l'obtention d'une vignette doit être accompagnée des photocopies des pièces suivantes :

- pièce attestant l'agrément professionnel du demandeur ;
- carte(s) d'immatriculation du ou des véhicules visé(s) ;
- contrat(s) de location faisant mention du ou des numéros d'immatriculation du ou des véhicules visés ainsi que du nom et de l'adresse du souscripteur, lorsque ce cas se présente ;
- le cas échéant, toute autre pièce justificative.

La demande en vue de la modification d'un ou de plusieurs numéros d'immatriculation inscrits sur une vignette en cours de validité doit être accompagnée de la vignette visée, des photocopies des carte(s) d'immatriculation des voitures à inscrire et des pièces ci-avant en fonction des cas qui se présentent, ainsi que, le cas échéant, de toute autre pièce justificative.

2.4. Descriptif de la vignette

La vignette porte les indications suivantes :

Au recto :

- emblème de la Commune;
- mention « vignette professionnelle »;
- sceau de contrôle paraphé ;
- fin de validité de la vignette indiquée par les chiffres du mois et de l'année ;
- date de début et date de fin de validité de la vignette ;

- numéro(s) d'immatriculation du ou des véhicules pour le- ou lesquelles la vignette est établie ;
- numéro de contrôle de la vignette ;
- renvoi aux informations reprises sur le verso de la vignette.

Au verso :

- informations sur la vignette et ses modalités d'application.

ANNEXE 2: DISPOSITIONS PARTICULIÈRES



1	Altlinster (Allënster).....	42
2	Beidweiler (Beidler).....	51
3	Blumenthal (Blummendall).....	65
4	Bourglinster (An der Buerg).....	70
5	Eisenborn (Eesebur).....	96
6	Eschweiler (Eescheler).....	103
7	Godbrange (Guedber).....	113
8	Gonderange (Gonnereng).....	128
9	Graulinster (Grolënster).....	185
10	Imbringen (Amber).....	197
11	Junglinster (Jonglënster).....	207
12	Rodenbourg (Roudemer).....	302
13	en dehors des localités.....	308

1 Altlinster (Allënster)

Bourglinster, rue de (CR130)	43
Godbrange, rue de (CR130).....	44
Héicht, op der	45
Junglinster, rue de	46
Junglinster, rue de (CR130A).....	47
Larochette, rue de (CR119).....	48
Luxembourg, rue de (CR119).....	49
Prés, rue des	50


1 Altlinster (Allënster)

Bourglinster, rue de (CR130)

Article	Libellé	Situation	Vote C.C. Appr.	Signal
3/7	Passage pour piétons	- A la hauteur de la maison n°3, rue de Junglinster (CR130A)	24/09/2021 02/11/2021	
4/1	Cédez le passage	- A l'intersection avec la rue de Godbrange (CR130)	24/09/2021 02/11/2021	
6/1/1	Stationnement et parcage, disposition générale >48h	- Sur toute la longueur, des deux côtés	24/09/2021 02/11/2021	



1 Altlinster (Allënster)

Godbrange, rue de (CR130)

Article	Libellé	Situation	Vote C.C. Appr.	Signal
6/1/1	Stationnement et parcage, disposition générale >48h	- Sur toute la longueur, des deux côtés	24/09/2021 02/11/2021	
6/8/1	Arrêt d'autobus	- Sur l'emplacement entre la maison n°1 rue de Godbrange (CR130) et la maison n°1D rue de Junglinster (CR130A)	24/09/2021 02/11/2021	 A blue rectangular sign with a white square in the center containing a black silhouette of a bus.






1 Altlinster (Allënster)

Héicht, op der

Article	Libellé	Situation	Vote C.C. Appr.	Signal
2/8/1	Vitesse maximale autorisée	- Sur toute la longueur, dans les deux sens (30km/h)	24/09/2021 02/11/2021	
4/2	Arrêt	- A l'intersection avec la rue de Larochette (CR119)	24/09/2021 02/11/2021	
6/1/1	Stationnement et parcage, disposition générale >48h	- Sur toute la longueur, des deux côtés	24/09/2021 02/11/2021	




1 Altlinster (Allënster)

Junglinster, rue de

Article	Libellé	Situation	Vote C.C. Appr.	Signal
2/2/2	Circulation interdite dans les deux sens, enneigement ou verglas	- Sur toute la longueur	24/09/2021 02/11/2021	 en cas de neige ou de verglas
2/4/2	Accès interdit aux camions, excepté riverains et fournisseurs	- Sur toute la longueur, dans les deux sens (3,5t)	24/09/2021 02/11/2021	 excepté riverains et fournisseurs
2/8/1	Vitesse maximale autorisée	- Sur toute la longueur, dans les deux sens (30km/h)	24/09/2021 02/11/2021	
3/7	Passage pour piétons	- A la hauteur de la maison n°3A	24/09/2021 02/11/2021	
4/1	Cédez le passage	- A l'intersection avec la rue de Bourglinster (CR130)	24/09/2021 02/11/2021	
6/1/1	Stationnement et parcage, disposition générale >48h	- Sur toute la longueur, des deux côtés	24/09/2021 02/11/2021	


1 Altlinster (Allënster)

Junglinster, rue de (CR130A)

Article	Libellé	Situation	Vote C.C. Appr.	Signal
3/7	Passage pour piétons	<ul style="list-style-type: none"> - A la hauteur de la chapelle - A proximité de l'intersection avec la rue de Bourglinster (CR130) 	24/09/2021 02/11/2021 24/09/2021 02/11/2021	
4/1	Cédez le passage	<ul style="list-style-type: none"> - A l'intersection avec la rue de Luxembourg (CR119) et la rue de Larochette (CR119) 	24/09/2021 02/11/2021	
6/1/1	Stationnement et parage, disposition générale >48h	<ul style="list-style-type: none"> - Sur toute la longueur, des deux côtés 	24/09/2021 02/11/2021	
6/8/1	Arrêt d'autobus	<ul style="list-style-type: none"> - A la hauteur de la maison n°3, du côté impair 	24/09/2021 02/11/2021	



1 Altlinster (Allënster)

Larochette, rue de (CR119)

Article	Libellé	Situation	Vote C.C. Appr.	Signal
4/4	Signaux colorés lumineux	- A proximité de l'intersection avec la rue de Junglinster (CR130A)	24/09/2021 02/11/2021	
6/1/1	Stationnement et parcage, disposition générale >48h	- Sur toute la longueur, des deux côtés	24/09/2021 02/11/2021	



1 Altlinster (Allënster)

Luxembourg, rue de (CR119)

Article	Libellé	Situation	Vote C.C. Appr.	Signal
3/7	Passage pour piétons	- A la hauteur de la maison n°2	24/09/2021 02/11/2021	
4/4	Signaux colorés lumineux	- A la hauteur de la maison n°2	24/09/2021 02/11/2021	
6/1/1	Stationnement et parcage, disposition générale >48h	- Sur toute la longueur, des deux côtés	24/09/2021 02/11/2021	

1 Altlinster (Allënster)

Prés, rue des


Article	Libellé	Situation	Vote C.C. Appr.	Signal
2/8/1	Vitesse maximale autorisée	- Sur toute la longueur, dans les deux sens (30km/h)	24/09/2021 02/11/2021	
4/1	Cédez le passage	- A l'intersection avec la rue de Junglinster (CR130A)	24/09/2021 02/11/2021	
6/1/1	Stationnement et parcage, disposition générale >48h	- Sur toute la longueur, des deux côtés	24/09/2021 02/11/2021	

2 Beidweiler (Beidler)

Ecole, rue de l'	52
Eglise, rue de l'	53
Eschweiler, rue d' (CR129)	54
Grevenmacher, rue de (N14)	55
Hemstal, rue de (CR129)	56
Hiehl, rue	57
Neuve, rue	58
Piste cyclable (chemin situé entre la rue de l'Ecole et la rue de Grevenmacher)	59
Prés, rue des	60
Routfeld, impasse	61
Ruisseau, rue du.....	62
Station, rue de la.....	63
Wangert, um	64



2 Beidweiler (Beidler)

Ecole, rue de l'

Article	Libellé	Situation	Vote C.C. Appr.	Signal
6/1/1	Stationnement et parcage, disposition générale >48h	- Sur toute la longueur, des deux côtés	24/09/2021 02/11/2021	
7/1/1	Zone à 30 km/h	- Sur toute la longueur	24/09/2021 02/11/2021	



2 Beidweiler (Beidler)

Eglise, rue de l'

Article	Libellé	Situation	Vote C.C. Appr.	Signal
4/1	Cédez le passage	- A l'intersection avec la rue d'Eschweiler (CR129)	24/09/2021 02/11/2021	
6/1/1	Stationnement et parage, disposition générale >48h	- Sur toute la longueur, des deux côtés	24/09/2021 02/11/2021	
7/1/1	Zone à 30 km/h	- Sur toute la longueur	24/09/2021 02/11/2021	




2 Beidweiler (Beidler)

Eschweiler, rue d' (CR129)

Article	Libellé	Situation	Vote C.C. Appr.	Signal
3/7	Passage pour piétons	<ul style="list-style-type: none"> - Entre les maisons n°1 et n°5 - A la hauteur de la maison n°7 - A la hauteur de la maison n°14 	24/09/2021 02/11/2021 24/09/2021 02/11/2021 24/09/2021 02/11/2021	
4/1	Cédez le passage	- A l'intersection avec la rue de Grevenmacher (N14)	24/09/2021 02/11/2021	
6/1/1	Stationnement et parcage, disposition générale >48h	- Sur toute la longueur, des deux côtés	24/09/2021 02/11/2021	



2 Beidweiler (Beidler)

Grevenmacher, rue de (N14)

Article	Libellé	Situation	Vote C.C. Appr.	Signal
2/8/1	Vitesse maximale autorisée	- Sur toute la longueur, dans les deux sens (70 km/h)	24/09/2021 02/11/2021	
3/7	Passage pour piétons	- A proximité de l'intersection avec la rue um Wangert	24/09/2021 02/11/2021	
6/1/1	Stationnement et parcage, disposition générale >48h	- Sur toute la longueur, des deux côtés	24/09/2021 02/11/2021	
6/8/1	Arrêt d'autobus	- A proximité de l'intersection avec la rue um Wangert, du côté impair - A proximité de l'intersection avec la rue de Hemstal (CR129), du côté pair	24/09/2021 02/11/2021 24/09/2021 02/11/2021	



2 Beidweiler (Beidler)

Hemstal, rue de (CR129)

Article	Libellé	Situation	Vote C.C. Appr.	Signal
4/1	Cédez le passage	- A l'intersection avec la rue de Grevenmacher (N14)	24/09/2021 02/11/2021	
6/1/1	Stationnement et parcage, disposition générale >48h	- Sur toute la longueur, des deux côtés	24/09/2021 02/11/2021	
6/8/1	Arrêt d'autobus	- A côté de la maison n°1A rue um Wangert (arrêt "Op der Gare") - En face de l'intersection avec la rue um Wangert (arrêt "Op der Gare")	24/09/2021 02/11/2021 24/09/2021 02/11/2021	





2 Beidweiler (Beidler)

Hiehl, rue

Article	Libellé	Situation	Vote C.C. Appr.	Signal
2/8/1	Vitesse maximale autorisée	- Sur toute la longueur, dans les deux sens (30km/h)	24/09/2021 02/11/2021	
4/1	Cédez le passage	- A l'intersection avec la rue d'Eschweiler (CR129) - A l'intersection avec la rue de Grevenmacher (N14)	24/09/2021 02/11/2021 24/09/2021 02/11/2021	
6/1/1	Stationnement et parage, disposition générale >48h	- Sur toute la longueur, des deux côtés	24/09/2021 02/11/2021	


2 Beidweiler (Beidler)

Neuve, rue

Article	Libellé	Situation	Vote C.C. Appr.	Signal
3/7	Passage pour piétons	- A l'intersection avec la rue d'Eschweiler (CR129)	24/09/2021 02/11/2021	
4/1	Cédez le passage	- A l'intersection avec la rue d'Eschweiler (CR129)	24/09/2021 02/11/2021	
6/1/1	Stationnement et parage, disposition générale >48h	- Sur toute la longueur, des deux côtés	24/09/2021 02/11/2021	
6/8/1	Arrêt d'autobus	- Vis-à-vis de la maison n°2	24/09/2021 02/11/2021	
7/1/1	Zone à 30 km/h	- Sur toute la longueur	24/09/2021 02/11/2021	


2 Beidweiler (Beidler)

Piste cyclable (chemin situé entre la rue de l'Ecole et la rue de Grevenmacher)

Article	Libellé	Situation	Vote C.C. Appr.	Signal
3/5	Chemin obligatoire pour cyclistes et piétons	- Sur toute la longueur	24/09/2021 02/11/2021	
6/1/1	Stationnement et parcage, disposition générale >48h	- Sur toute la longueur, des deux côtés	24/09/2021 02/11/2021	


2 Beidweiler (Beidler)

Prés, rue des

Article	Libellé	Situation	Vote C.C. Appr.	Signal
6/1/1	Stationnement et parcage, disposition générale >48h	- Sur toute la longueur, des deux côtés	24/09/2021 02/11/2021	
7/1/1	Zone à 30 km/h	- Sur toute la longueur	24/09/2021 02/11/2021	




2 Beidweiler (Beidler)

Routfeld, impasse

Article	Libellé	Situation	Vote C.C. Appr.	Signal
6/1/1	Stationnement et parcage, disposition générale >48h	- Sur toute la longueur, des deux côtés	24/09/2021 02/11/2021	
7/1/1	Zone à 30 km/h	- Sur toute la longueur	24/09/2021 02/11/2021	


2 Beidweiler (Beidler)

Ruisseau, rue du

Article	Libellé	Situation	Vote C.C. Appr.	Signal
3/7	Passage pour piétons	- A la hauteur de la maison n°2	24/09/2021 02/11/2021	
4/1	Cédez le passage	- A l'intersection avec la rue d'Eschweiler (CR129)	24/09/2021 02/11/2021	
6/1/1	Stationnement et parage, disposition générale >48h	- Sur toute la longueur, des deux côtés	24/09/2021 02/11/2021	
7/1/1	Zone à 30 km/h	- Sur toute la longueur	24/09/2021 02/11/2021	





2 Beidweiler (Beidler)

Station, rue de la

Article	Libellé	Situation	Vote C.C. Appr.	Signal
2/2/5	Circulation interdite dans les deux sens, excepté cycles, tracteurs et machines automotrices, patins à roulettes et cavaliers	- Sur toute la longueur	24/09/2021 02/11/2021	
6/1/1	Stationnement et parcage, disposition générale >48h	- Sur toute la longueur, des deux côtés	24/09/2021 02/11/2021	

2 Beidweiler (Beidler)

Wangert, um





Article	Libellé	Situation	Vote C.C. Appr.	Signal
3/7	Passage pour piétons	<ul style="list-style-type: none"> - A l'intersection avec la rue de Hemstal (CR129) - A proximité de l'intersection avec la rue de Grevenmacher (N14) 	24/09/2021 02/11/2021 24/09/2021 02/11/2021	
4/1	Cédez le passage	<ul style="list-style-type: none"> - A l'intersection avec la rue de Hemstal (CR129) - A l'intersection avec la rue de Grevenmacher (N14) 	24/09/2021 02/11/2021 24/09/2021 02/11/2021	
6/1/1	Stationnement et parage, disposition générale >48h	<ul style="list-style-type: none"> - Sur toute la longueur, des deux côtés 	24/09/2021 02/11/2021	
6/8/1	Arrêt d'autobus	<ul style="list-style-type: none"> - Entre la maison n°14 et n°16 (ramassage scolaire) 	25/11/2022 12/12/2022	
7/1/1	Zone à 30 km/h	<ul style="list-style-type: none"> - Sur toute la longueur 	24/09/2021 02/11/2021	

3 Blumenthal (Blummendall)

Diekirch, route de (N14)	66
Forêt, rue de la.....	67
Haupeschiërg, am.....	68
Jeanharis	69


3 Blumenthal (Blummendall)

Diekirch, route de (N14)

Article	Libellé	Situation	Vote C.C. Appr.	Signal
3/7	Passage pour piétons	- A proximité de l'intersection avec la rue Jeanharis	24/09/2021 02/11/2021	
4/1	Cédez le passage	- L'accès nord du parking parallèle à la N14, à l'intersection avec la route de Diekirch (N14) - L'accès sud du parking parallèle à la N14, à l'intersection avec la route de Diekirch (N14)	24/09/2021 02/11/2021 24/09/2021 02/11/2021	
6/1/1	Stationnement et parcage, disposition générale >48h	- Sur toute la longueur, des deux côtés	24/09/2021 02/11/2021	
6/5/1	Parking / Parking-relais pour véhicules automoteurs ≤ 3,5t	- Le parking parallèle à la route de Diekirch (N14), entre la rue Jeanharis et la N14,	24/09/2021 02/11/2021	
6/8/1	Arrêt d'autobus	- Vis-à-vis de la maison n°30B	24/09/2021 02/11/2021	


3 Blumenthal (Blummendall)

Forêt, rue de la

Article	Libellé	Situation	Vote C.C. Appr.	Signal
4/1	Cédez le passage	- A l'intersection avec la route de Diekirch (N14)	24/09/2021 02/11/2021	
6/1/1	Stationnement et parage, disposition générale >48h	- Sur toute la longueur, des deux côtés	24/09/2021 02/11/2021	



3 Blumenthal (Blummendall)

Haupeschbiërg, am

Article	Libellé	Situation	Vote C.C. Appr.	Signal
4/1	Cédez le passage	- A l'intersection avec la route de Diekirch (N14)	24/09/2021 02/11/2021	
6/1/1	Stationnement et parcage, disposition générale >48h	- Sur toute la longueur, des deux côtés	24/09/2021 02/11/2021	

3 Blumenthal (Blummendall)

Jeanharis





Article	Libellé	Situation	Vote C.C. Appr.	Signal
2/8/1	Vitesse maximale autorisée	- Sur toute la longueur, dans les deux sens (30km/h)	24/09/2021 02/11/2021	
4/1	Cédez le passage	- A l'intersection avec le CR121	24/09/2021 02/11/2021	
6/1/1	Stationnement et parcage, disposition générale >48h	- Sur toute la longueur, des deux côtés	24/09/2021 02/11/2021	


4 Bourglinster (An der Buerg)

Altlinster, rue (CR130).....	71
Baron Georges d'Arnould, rue.....	73
Château, rue du	74
chemin entre la rue Urbain Lambert et la rue Baron Georges d'Arnould.....	75
chemin piétonnier entre la rue d'Altlinster et la rue de l'Ecole.....	76
Cimetière, rue du	77
Ecole, rue de l'	79
Eglise, rue de l'	80
Forge, rue de la.....	81
Fronert, um	82
Gonderange, rue de (CR122).....	83
Hiel, rue	84
Imbringen, rue d' (CR122).....	85
Junglinster, rue de (CR131)	87
Lambert, rue Urbain	88
Neuve, rue (CR131).....	89
Neuve, rue (entre la maison n°19 rue d'Altlinster et la maison n°20 de la rue Neuve (CR131)).....	90
Parking Josy Neuens	91
Putz, impasse Felix.....	92
Rennpad, um	93
Schlaed, an der.....	94
Village, place du.....	95

4 Bourglinster (An der Buerg)


Altlinster, rue (CR130)

Article	Libellé	Situation	Vote C.C. Appr.	Signal
2/8/2	Vitesse maximale autorisée pour camions > 7,5t	- Du parking Josy Neuens à la Place du Village, dans les deux sens (30km/h)	24/09/2021 02/11/2021	
3/7	Passage pour piétons	- A proximité de l'intersection avec la rue Neuve (CR131) - A la hauteur de la maison n°14 - A la hauteur de la maison n°21 - A la hauteur de la maison n°2 de la place du Village (CR122)	24/09/2021 02/11/2021 24/09/2021 02/11/2021 24/09/2021 02/11/2021 24/09/2021 02/11/2021	
4/1	Cédez le passage	- A l'intersection avec la rue Neuve (CR131) - A l'intersection avec la place du Village (CR122)	24/09/2021 02/11/2021 24/09/2021 02/11/2021	
6/1/1	Stationnement et parage, disposition générale >48h	- Sur toute la longueur, des deux côtés	24/09/2021 02/11/2021	
6/5/1	Parking / Parking-relais pour véhicules automoteurs ≤ 3,5t	- Le parking à côté de la maison 5	24/09/2021 02/11/2021	

6/8/1	Arrêt d'autobus	<ul style="list-style-type: none"> - Entre les maisons n°14 et n°18 (arrêt "am Brill") - Vis-à-vis de la maison n°12 (arrêt "am Brill") 	<p>24/09/2021 02/11/2021</p> <p>24/09/2021 02/11/2021</p>	
-------	-----------------	---	---	---



4 Bourglinster (An der Buerg)

Baron Georges d'Arnould, rue

Article	Libellé	Situation	Vote C.C. Appr.	Signal
4/2	Arrêt	- A l'intersection avec la rue d'Altlinster (CR130)	24/09/2021 02/11/2021	
6/1/1	Stationnement et parcage, disposition générale >48h	- Sur toute la longueur, des deux côtés	24/09/2021 02/11/2021	


4 Bourglinster (An der Bueg)

Château, rue du

Article	Libellé	Situation	Vote C.C. Appr.	Signal
4/2	Arrêt	- A l'intersection avec la rue d'Imbringen (CR122)	24/09/2021 02/11/2021	
6/1/1	Stationnement et parcage, disposition générale >48h	- Sur toute la longueur, des deux côtés	24/09/2021 02/11/2021	
7/1/1	Zone à 30 km/h	- Sur toute la longueur	24/09/2021 02/11/2021	


4 Bourglinster (An der Bueg)

chemin entre la rue Urbain Lambert et la rue Baron Georges d'Arnould

Article	Libellé	Situation	Vote C.C. Appr.	Signal
3/5	Chemin obligatoire pour cyclistes et piétons	- Sur toute la longueur	24/09/2021 02/11/2021	






4 Bourglinster (An der Buerg)


chemin piétonnier entre la rue d'Altlinster et la rue de l'Ecole

Article	Libellé	Situation	Vote C.C. Appr.	Signal
3/5	Chemin obligatoire pour cyclistes et piétons	- Sur toute la longueur (patins à roulettes autorisés)	24/09/2021 02/11/2021	 Le signal est composé de deux éléments : un panneau circulaire bleu avec un pictogramme blanc d'un adulte et d'un enfant marchant, et un vélo en dessous ; et un panneau rectangulaire blanc avec un pictogramme noir d'un patineur à roulettes et le texte "autorisé frei" en dessous.

4 Bourglinster (An der Buerg)




Cimetière, rue du

Article	Libellé	Situation	Vote C.C. Appr.	Signal
2/8/2	Vitesse maximale autorisée pour camions > 7,5t	- De la rue de l'Eglise jusqu'à la place du Village (CR122), dans les deux sens (30km/h)	24/09/2021 02/11/2021	
3/7	Passage pour piétons	- A proximité de l'intersection avec la place du Village (CR122)	24/09/2021 02/11/2021	
4/1	Cédez le passage	- A l'intersection avec la place du Village (CR122)	24/09/2021 02/11/2021	
6/1/1	Stationnement et parcage, disposition générale >48h	- Sur toute la longueur, des deux côtés	24/09/2021 02/11/2021	
6/2/1	Stationnement interdit	- Entre le cimetière et l'intersection avec la rue de l'Eglise, du côté impair	24/09/2021 02/11/2021	
6/2/4	Stationnement interdit, excepté personnes handicapées	- A proximité du cimetière (1 emplacement)	24/09/2021 02/11/2021	

7/1/1	Zone à 30 km/h	- Sur toute la longueur	24/09/2021 02/11/2021	
-------	----------------	-------------------------	--------------------------	---




4 Bourglinster (An der Buerg)

Ecole, rue de l'

Article	Libellé	Situation	Vote C.C. Appr.	Signal
2/8/1	Vitesse maximale autorisée	- Sur toute la longueur, dans les deux sens (30 km/h)	24/09/2021 02/11/2021	
3/7	Passage pour piétons	- A proximité de l'intersection avec la rue d'Imbringen (CR122) - A la hauteur de la maison n°3	24/09/2021 02/11/2021 24/09/2021 02/11/2021	
4/1	Cédez le passage	- A l'intersection avec la rue d'Imbringen (CR122)	24/09/2021 02/11/2021	
6/1/1	Stationnement et parcage, disposition générale >48h	- Sur toute la longueur, des deux côtés	24/09/2021 02/11/2021	



4 Bourglinster (An der Buerg)

Eglise, rue de l'

Article	Libellé	Situation	Vote C.C. Appr.	Signal
2/8/2	Vitesse maximale autorisée pour camions > 7,5t	- De la rue du Cimetière jusqu'à la place du Village (CR122), dans les deux sens (30km/h)	24/09/2021 02/11/2021	
4/1	Cédez le passage	- A l'intersection avec la place du Village (CR122)	24/09/2021 02/11/2021	
6/1/1	Stationnement et parcage, disposition générale >48h	- Sur toute la longueur, des deux côtés	24/09/2021 02/11/2021	
7/1/1	Zone à 30 km/h	- Sur toute la longueur	24/09/2021 02/11/2021	


4 Bourglinster (An der Bueg)

Forge, rue de la

Article	Libellé	Situation	Vote C.C. Appr.	Signal
2/2/5	Circulation interdite dans les deux sens, excepté cycles, tracteurs et machines automotrices, patins à roulettes et cavaliers	- Sur toute la longueur, entre la maison n°8 de la place du Village jusqu'entre les maisons n°6 et n°8 de la rue du Château	24/09/2021 02/11/2021	
6/1/1	Stationnement et parage, disposition générale >48h	- Sur toute la longueur, des deux côtés	24/09/2021 02/11/2021	
7/1/1	Zone à 30 km/h	- Sur toute la longueur	24/09/2021 02/11/2021	






4 Bourglinster (An der Buerg)

Fronert, um

Article	Libellé	Situation	Vote C.C. Appr.	Signal
6/1/1	Stationnement et parcage, disposition générale >48h	- Sur toute la longueur, des deux côtés	24/09/2021 02/11/2021	
7/1/1	Zone à 30 km/h	- Sur toute la longueur	24/09/2021 02/11/2021	



4 Bourglinster (An der Buerg)

Gonderange, rue de (CR122)

Article	Libellé	Situation	Vote C.C. Appr.	Signal
2/4/2	Accès interdit aux camions, excepté riverains et fournisseurs	- Sur toute la longueur, dans les deux sens (3,5t)	24/09/2021 02/11/2021	
2/8/2	Vitesse maximale autorisée pour camions > 7,5t	- De l'entrée du village jusqu'à la place du Village (CR122), dans les deux sens (30km/h)	24/09/2021 02/11/2021	
3/7	Passage pour piétons	- A proximité de l'intersection avec la place du Village	24/09/2021 02/11/2021	
4/1	Cédez le passage	- A l'intersection avec le CR122, à proximité de la maison n°24	24/09/2021 02/11/2021	
6/1/1	Stationnement et parage, disposition générale >48h	- Sur toute la longueur, des deux côtés	24/09/2021 02/11/2021	
6/8/1	Arrêt d'autobus	- A la hauteur de la maison n°2	24/09/2021 02/11/2021	





4 Bourglinster (An der Buerg)





Hiel, rue

Article	Libellé	Situation	Vote C.C. Appr.	Signal
4/1	Cédez le passage	- A l'intersection avec la rue de Junglinster (CR131)	24/09/2021 02/11/2021	
6/1/1	Stationnement et parage, disposition générale >48h	- Sur toute la longueur, des deux côtés	24/09/2021 02/11/2021	
7/1/1	Zone à 30 km/h	- Sur toute la longueur	24/09/2021 02/11/2021	

4 Bourglinster (An der Bueg)



Imbringen, rue d' (CR122)

Article	Libellé	Situation	Vote C.C. Appr.	Signal
2/8/2	Vitesse maximale autorisée pour camions > 7,5t	- De la maison n°3A jusqu'à la place du Village, dans les deux sens (30km/h)	24/09/2021 02/11/2021	
3/2	Contournement obligatoire	- Sur l'îlot en face de la maison n°11, vers l'arrêt de bus, à gauche	24/09/2021 02/11/2021	
3/7	Passage pour piétons	<ul style="list-style-type: none"> - A la hauteur de la maison n°11A - Entre les maisons n°1 et n°3A - A la hauteur de la maison n°18 - A la hauteur de la maison n°4 - A proximité de l'intersection avec la place du Village 	24/09/2021 02/11/2021 24/09/2021 02/11/2021 24/09/2021 02/11/2021 24/09/2021 02/11/2021 24/09/2021 02/11/2021	
4/1	Cédez le passage	- A l'intersection avec le CR122	24/09/2021 02/11/2021	
6/1/1	Stationnement et parcage, disposition générale >48h	- Sur toute la longueur, des deux côtés	24/09/2021 02/11/2021	

6/2/1	Stationnement interdit	- A l'intersection avec la rue du Château, sur une longueur de 12 mètres (2 directions), du côté pair	24/09/2021 02/11/2021	
6/4/1	Stationnement autorisé sur le trottoir	- Entre les maisons n°22 et n°32, du côté pair - Entre les maisons n°10 et n°20, du côté pair	24/09/2021 02/11/2021 24/09/2021 02/11/2021	
6/6/1	Parcage avec disque - parking pour véhicules ≤ 3,5t	- Le parking devant la maison relais (jours ouvrables, du lundi au vendredi, de 7h00 à 19h00, max. 30min.)	24/09/2021 02/11/2021	
6/8/1	Arrêt d'autobus	- Entre les maisons n°20 et n°22 (arrêt "Buchholz") - Vis-à-vis de la maison n°3 (arrêt "Am Duerf") - A la hauteur de la maison n°1, du côté impair (arrêt "Am Duerf") - Vis-à-vis de la maison n°22 - Vis-à-vis de la maison n°11 (ramassage scolaire)	24/09/2021 02/11/2021 24/09/2021 02/11/2021 24/09/2021 02/11/2021 24/09/2021 02/11/2021	


4 Bourglinster (An der Buerg)

Junglinster, rue de (CR131)

Article	Libellé	Situation	Vote C.C. Appr.	Signal
2/8/2	Vitesse maximale autorisée pour camions > 7,5t	- De la maison n°15 jusqu'à la rue Neuve (CR131), dans les deux sens (30km/h)	24/09/2021 02/11/2021	
3/7	Passage pour piétons	- A proximité de l'intersection avec la rue Hiel	24/09/2021 02/11/2021	
6/1/1	Stationnement et parcage, disposition générale >48h	- Sur toute la longueur, des deux côtés	24/09/2021 02/11/2021	




4 Bourglinster (An der Buerg)

Lambert, rue Urbain

Article	Libellé	Situation	Vote C.C. Appr.	Signal
4/2	Arrêt	- A l'intersection avec la rue d'Altlinster (CR130)	24/09/2021 02/11/2021	
6/1/1	Stationnement et parcage, disposition générale >48h	- Sur toute la longueur, des deux côtés	24/09/2021 02/11/2021	




4 Bourglinster (An der Buerg)

Neuve, rue (CR131)

Article	Libellé	Situation	Vote C.C. Appr.	Signal
2/8/2	Vitesse maximale autorisée pour camions > 7,5t	- De l'intersection avec la rue Hiel jusqu'à la rue d'Altlinster (CR130), dans les deux sens (30km/h)	24/09/2021 02/11/2021	
3/7	Passage pour piétons	- A la hauteur de la maison n°4	24/09/2021 02/11/2021	
4/3	Priorité à la circulation venant en sens inverse	- A la hauteur de la maison n°7, en direction de la rue d'Altlinster	24/09/2021 02/11/2021	
6/1/1	Stationnement et parcage, disposition générale >48h	- Sur toute la longueur, des deux côtés	24/09/2021 02/11/2021	





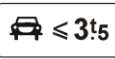
4 Bourglinster (An der Bueg)

Neuve, rue (entre la maison n°19 rue d'Altlinster et la maison n°20 de la rue Neuve (CR131))

Article	Libellé	Situation	Vote C.C. Appr.	Signal
2/1/1	Accès interdit	- De la rue d'Altlinster (CR130) jusqu'à la rue Neuve (CR131)	24/09/2021 02/11/2021	
2/8/2	Vitesse maximale autorisée pour camions > 7,5t	- De la rue Neuve (CR131) jusqu'à la maison n°19 de la rue d'Altlinster (CR130) (30km/h)	24/09/2021 02/11/2021	
4/1	Cédez le passage	- A l'intersection avec la rue d'Altlinster (CR130)	24/09/2021 02/11/2021	
6/1/1	Stationnement et parage, disposition générale >48h	- Sur toute la longueur, des deux côtés	24/09/2021 02/11/2021	


4 Bourglinster (An der Buerg)

Parking Josy Neuens

Article	Libellé	Situation	Vote C.C. Appr.	Signal
4/1	Cédez le passage	<ul style="list-style-type: none"> - A l'intersection avec la rue d'Altlinster (CR130) (entrée nord du parking) - A l'intersection avec la rue d'Altlinster (CR130) (entrée sud du parking) 	24/09/2021 02/11/2021 24/09/2021 02/11/2021	
6/1/1	Stationnement et parage, disposition générale >48h	- Sur toute la longueur, des deux côtés	24/09/2021 02/11/2021	
6/2/4	Stationnement interdit, excepté personnes handicapées	- Sur le parking (1 emplacement)	24/09/2021 02/11/2021	  2 emplacements
6/5/1	Parking / Parking-relais pour véhicules automoteurs ≤ 3,5t	- Le parking public entre la maison n°5 rue d'Altlinster (CR130) et la maison n°2 rue d'Imbringen (CR122)	24/09/2021 02/11/2021	 




4 Bourglinster (An der Buerg)

Putz, impasse Felix

Article	Libellé	Situation	Vote C.C. Appr.	Signal
4/1	Cédez le passage	- A l'intersection avec la rue de Junglinster (CR131)	24/09/2021 02/11/2021	
6/1/1	Stationnement et parage, disposition générale >48h	- Sur toute la longueur, des deux côtés	24/09/2021 02/11/2021	



4 Bourglinster (An der Buerg)

Rennpad, um

Article	Libellé	Situation	Vote C.C. Appr.	Signal
2/2/5	Circulation interdite dans les deux sens, excepté cycles, tracteurs et machines automotrices, patins à roulettes et cavaliers	- Sur toute la longueur	24/09/2021 02/11/2021	 
4/1	Cédez le passage	- A l'intersection avec le CR131	24/09/2021 02/11/2021	
6/1/1	Stationnement et parage, disposition générale >48h	- Sur toute la longueur, des deux côtés	24/09/2021 02/11/2021	






4 Bourglinster (An der Buerg)

Schlaed, an der

Article	Libellé	Situation	Vote C.C. Appr.	Signal
2/8/1	Vitesse maximale autorisée	- Sur toute la longueur, dans les deux sens (30km/h)	24/09/2021 02/11/2021	
4/1	Cédez le passage	- A l'intersection avec la rue d'Altlinster (CR130)	24/09/2021 02/11/2021	
6/1/1	Stationnement et parcage, disposition générale >48h	- Sur toute la longueur, des deux côtés	24/09/2021 02/11/2021	

4 Bourglinster (An der Buerg)

Village, place du



Article	Libellé	Situation	Vote C.C. Appr.	Signal
2/4/2	Accès interdit aux camions, excepté riverains et fournisseurs	- De la rue du Cimetière jusqu'à la rue de Gonderange (CR122), dans les deux sens (3,5t)	24/09/2021 02/11/2021	
2/8/2	Vitesse maximale autorisée pour camions > 7,5t	- Sur toute la longueur, dans les deux sens (30km/h)	24/09/2021 02/11/2021	
3/7	Passage pour piétons	- A proximité de l'intersection avec la rue de Gonderange, à la hauteur de la maison n°7 - A la hauteur de la maison n°4	24/09/2021 02/11/2021 24/09/2021 02/11/2021	
4/1	Cédez le passage	- A l'intersection avec la rue d'Imbringen (CR122)	24/09/2021 02/11/2021	
6/1/1	Stationnement et parage, disposition générale >48h	- Sur toute la longueur, des deux côtés	24/09/2021 02/11/2021	
7/1/1	Zone à 30 km/h	- Entre les maisons n°4 et n°7	24/09/2021 02/11/2021	

5 Eisenborn (Eesebur)

Blaschette, rue de (CR124).....	97
Déckheck.....	98
Ernz, rue de l'.....	99
Forêt, rue de la.....	100
Luxembourg, route de (CR119).....	101
Seyl, impasse Jean-Baptiste de.....	102




5 Eisenborn (Eesebur)

Blaschette, rue de (CR124)

Article	Libellé	Situation	Vote C.C. Appr.	Signal
3/7	Passage pour piétons	- A proximité de l'intersection avec la route de Luxembourg (CR119)	24/09/2021 02/11/2021	
4/2	Arrêt	- A l'intersection avec la route de Luxembourg (CR119)	24/09/2021 02/11/2021	
6/1/1	Stationnement et parcage, disposition générale >48h	- Sur toute la longueur, des deux côtés	24/09/2021 02/11/2021	




5 Eisenborn (Eesebur)

Déckheck

Article	Libellé	Situation	Vote C.C. Appr.	Signal
3/7	Passage pour piétons	- A l'intersection avec la rue de Blaschette (CR124)	24/09/2021 02/11/2021	
4/1	Cédez le passage	- A l'intersection avec la rue de Blaschette (CR124)	24/09/2021 02/11/2021	
6/1/1	Stationnement et parcage, disposition générale >48h	- Sur toute la longueur, des deux côtés	24/09/2021 02/11/2021	
7/1/2	Zone résidentielle	- Sur toute la longueur	24/09/2021 02/11/2021	





5 Eisenborn (Eesebur)

Ernz, rue de l'

Article	Libellé	Situation	Vote C.C. Appr.	Signal
2/8/1	Vitesse maximale autorisée	- Sur toute la longueur, dans les deux sens (30km/h)	24/09/2021 02/11/2021	
3/7	Passage pour piétons	- A l'intersection avec la rue de Blaschette (CR124)	24/09/2021 02/11/2021	
4/1	Cédez le passage	- A l'intersection avec la rue de Blaschette (CR124)	24/09/2021 02/11/2021	
6/1/1	Stationnement et parage, disposition générale >48h	- Sur toute la longueur, des deux côtés	24/09/2021 02/11/2021	




5 Eisenborn (Eesebur)

Forêt, rue de la

Article	Libellé	Situation	Vote C.C. Appr.	Signal
2/2/5	Circulation interdite dans les deux sens, excepté cycles, tracteurs et machines automotrices, patins à roulettes et cavaliers	- De la maison n°5, rue de la Forêt (Eisenborn) jusqu'à la proximité de la maison n°10, in Hierber (Imbringen)	24/09/2021 02/11/2021	 A red circular sign with a white center, indicating no entry. Below it is a rectangular sign with a white background and black border, labeled 'excepté' (except), containing icons for a bicycle, a tractor, a person on a roller skis, and a person on a horse.
3/7	Passage pour piétons	- A proximité de l'intersection avec la route de Luxembourg (CR119)	24/09/2021 02/11/2021	 A blue square sign with a white triangle in the center, containing a black silhouette of a person walking across a zebra crossing.
4/2	Arrêt	- A l'intersection avec la route de Luxembourg (CR119)	24/09/2021 02/11/2021	 A red octagonal sign with a white border and the word 'STOP' in white capital letters on a red background.
6/1/1	Stationnement et parcage, disposition générale >48h	- Sur toute la longueur, des deux côtés	24/09/2021 02/11/2021	
7/1/1	Zone à 30 km/h	- Entre la maison n°10 et la route de Luxembourg (CR119)	24/09/2021 02/11/2021	 A yellow rectangular sign with a black border, the word 'ZONE' in black at the top, and a red circle with a white center containing the number '30' in black.


5 Eisenborn (Eesebur)

Luxembourg, route de (CR119)

Article	Libellé	Situation	Vote C.C. Appr.	Signal
3/7	Passage pour piétons	<ul style="list-style-type: none"> - A la hauteur de la maison n°28 - A la hauteur de la maison n°1, rue de la Forêt (à la hauteur de la chapelle) 	24/09/2021 02/11/2021 24/09/2021 02/11/2021	
4/4	Signaux colorés lumineux	<ul style="list-style-type: none"> - A la hauteur de la maison n°1, rue de la Forêt (à la hauteur de la chapelle) 	24/09/2021 02/11/2021	
6/1/1	Stationnement et parcage, disposition générale >48h	<ul style="list-style-type: none"> - Sur toute la longueur, des deux côtés 	24/09/2021 02/11/2021	
6/8/1	Arrêt d'autobus	<ul style="list-style-type: none"> - Devant la chapelle - Vis-à-vis de la chapelle 	24/09/2021 02/11/2021 24/09/2021 02/11/2021	

5 Eisenborn (Eesebur)

Seyl, impasse Jean-Baptiste de


Article	Libellé	Situation	Vote C.C. Appr.	Signal
6/1/1	Stationnement et parcage, disposition générale >48h	- Sur toute la longueur, des deux côtés	28/01/2022 10/03/2022	
7/1/2	Zone résidentielle	- Sur toute la longueur	28/01/2022 10/03/2022	 A blue square traffic sign with white icons: a car, a house, a pedestrian, and a child. To the right is a circular speed limit sign with a red border and the number 20.

6 Eschweiler (Eescheler)

Béchel, op dem	104
Beidweiler, rue de (CR129)	105
Ecole, rue de l' (CR132)	106
Gonderange, rue de (CR129).....	107
Hueswee.....	108
Kutschewee, am	109
Olingen, rue d'.....	110
Station d'épuration, rue de la	111
Village, rue du (CR132).....	112


6 Eschweiler (Eescheler)

Béchel, op dem

Article	Libellé	Situation	Vote C.C. Appr.	Signal
6/1/1	Stationnement et parcage, disposition générale >48h	- Sur toute la longueur, des deux côtés	24/09/2021 02/11/2021	
7/1/1	Zone à 30 km/h	- Sur toute la longueur	24/09/2021 02/11/2021	




6 Eschweiler (Eescheler)

Beidweiler, rue de (CR129)

Article	Libellé	Situation	Vote C.C. Appr.	Signal
4/1	Cédez le passage	- A l'intersection avec la rue de Gonderange (CR129)	24/09/2021 02/11/2021	
6/1/1	Stationnement et parcage, disposition générale >48h	- Sur toute la longueur, des deux côtés	24/09/2021 02/11/2021	



6 Eschweiler (Eescheler)

Ecole, rue de l' (CR132)

Article	Libellé	Situation	Vote C.C. Appr.	Signal
3/7	Passage pour piétons	- A la hauteur de l'église	24/09/2021 02/11/2021	
6/1/1	Stationnement et parage, disposition générale >48h	- Sur toute la longueur, des deux côtés	24/09/2021 02/11/2021	
6/2/6	Stationnement interdit certains jours	- Sur toute la longueur, des deux côtés (tous les jours, de 06h00 à 10h00 et de 16h00 à 18h00)	24/09/2021 02/11/2021	
6/5/1	Parking / Parking-relais pour véhicules automoteurs ≤ 3,5t	- Le parking entre les maisons n°1 et n°5	24/09/2021 02/11/2021	
6/8/1	Arrêt d'autobus	- A la hauteur de l'église, des deux côtés (arrêt "Bei der Kiirch") (ramassage scolaire) - Vis-à-vis de la maison n°1A (arrêt "Bei der Kiirch")	24/09/2021 02/11/2021 24/09/2021 02/11/2021	



6 Eschweiler (Eescheler)

Gonderange, rue de (CR129)

Article	Libellé	Situation	Vote C.C. Appr.	Signal
3/7	Passage pour piétons	- A la hauteur de la maison n°16	24/09/2021 02/11/2021	
6/1/1	Stationnement et parage, disposition générale >48h	- Sur toute la longueur, des deux côtés	24/09/2021 02/11/2021	
6/2/2	Stationnement interdit aux véhicules automoteurs > 3,5t	- Entre la rue de Beidweiler et la maison n°16, du côté pair	24/09/2021 02/11/2021	



6 Eschweiler (Eescheler)

Hueswee

Article	Libellé	Situation	Vote C.C. Appr.	Signal
4/1	Cédez le passage	- A l'intersection avec la rue de l'Ecole (CR132)	24/09/2021 02/11/2021	
6/1/1	Stationnement et parage, disposition générale >48h	- Sur toute la longueur, des deux côtés	24/09/2021 02/11/2021	
7/1/1	Zone à 30 km/h	- Sur toute la longueur	24/09/2021 02/11/2021	





6 Eschweiler (Eescheler)

Kutschewee, am

Article	Libellé	Situation	Vote C.C. Appr.	Signal
2/2/5	Circulation interdite dans les deux sens, excepté cycles, tracteurs et machines automotrices, patins à roulettes et cavaliers	- Sur toute la longueur	24/09/2021 02/11/2021	
6/1/1	Stationnement et parcage, disposition générale >48h	- Sur toute la longueur, des deux côtés	24/09/2021 02/11/2021	
7/1/1	Zone à 30 km/h	- Sur toute la longueur	24/09/2021 02/11/2021	


6 Eschweiler (Eescheler)

Olingen, rue d'

Article	Libellé	Situation	Vote C.C. Appr.	Signal
2/4/2	Accès interdit aux camions, excepté riverains et fournisseurs	- Sur toute la longueur, dans les deux sens (3,5t)	24/09/2021 02/11/2021	
3/7	Passage pour piétons	- A proximité de l'intersection avec la rue de l'Ecole (CR132)	24/09/2021 02/11/2021	
4/1	Cédez le passage	- A l'intersection avec la rue de l'Ecole (CR132)	24/09/2021 02/11/2021	
6/1/1	Stationnement et parcage, disposition générale >48h	- Sur toute la longueur, des deux côtés	24/09/2021 02/11/2021	
7/1/1	Zone à 30 km/h	- Sur toute la longueur	24/09/2021 02/11/2021	


6 Eschweiler (Eescheler)

Station d'épuration, rue de la

Article	Libellé	Situation	Vote C.C. Appr.	Signal
2/2/4	Circulation interdite dans les deux sens, excepté tracteurs et machines automotrices	- Sur toute la longueur	24/09/2021 02/11/2021	
6/1/1	Stationnement et parcage, disposition générale >48h	- Sur toute la longueur, des deux côtés	24/09/2021 02/11/2021	

6 Eschweiler (Eescheler)

Village, rue du (CR132)




Article	Libellé	Situation	Vote C.C. Appr.	Signal
6/1/1	Stationnement et parcage, disposition générale >48h	- Sur toute la longueur, des deux côtés	24/09/2021 02/11/2021	
6/2/1	Stationnement interdit	- Sur toute la longueur, des deux côtés	24/09/2021 02/11/2021	

7 Godbrange (Guedber)

Champs, rue des.....	114
chemin entre la rue Hiel et la maison n°23 de la rue du Village.....	115
Cimetière, rue du	116
Dell, op der	117
Haerdchen, ennert der	118
Haerdchen, op der	119
Heffingen, rue de (CR129)	120
Hesselter, an.....	121
Hiehl, an der	122
Junglinster, rue de (CR129)	123
Schiltzberg, rue de (chemin entre la maison n°24 et la maison n°42).....	124
Schiltzberg, rue de (CR130).....	125
Semecht, um.....	126
Village, rue du.....	127


7 Godbrange (Guedber)

Champs, rue des

Article	Libellé	Situation	Vote C.C. Appr.	Signal
3/7	Passage pour piétons	- A l'intersection avec la rue du Village (CR130B)	24/09/2021 02/11/2021	
4/2	Arrêt	- A l'intersection avec la rue du Village (CR130B)	24/09/2021 02/11/2021	
6/1/1	Stationnement et parcage, disposition générale >48h	- Sur toute la longueur, des deux côtés	24/09/2021 02/11/2021	
7/1/1	Zone à 30 km/h	- Sur toute la longueur	24/09/2021 02/11/2021	






7 Godbrange (Guedber)

chemin entre la rue Hiel et la maison n°23 de la rue du Village

Article	Libellé	Situation	Vote C.C. Appr.	Signal
3/5	Chemin obligatoire pour cyclistes et piétons	- Sur toute la longueur	24/09/2021 02/11/2021	


7 Godbrange (Guedber)

Cimetière, rue du

Article	Libellé	Situation	Vote C.C. Appr.	Signal
2/2/5	Circulation interdite dans les deux sens, excepté cycles, tracteurs et machines automotrices, patins à roulettes et cavaliers	- De la rue An Hesselter jusqu'au cimetière	24/09/2021 02/11/2021	
3/7	Passage pour piétons	- A la hauteur de la maison n°12, rue du Village (CR130B)	24/09/2021 02/11/2021	
4/1	Cédez le passage	- A l'intersection avec la rue du Village (CR130B)	24/09/2021 02/11/2021	
6/1/1	Stationnement et parage, disposition générale >48h	- Sur toute la longueur, des deux côtés	24/09/2021 02/11/2021	
6/2/1	Stationnement interdit	- Entre la rue An Hesselter et le cimetière, du côté impair	24/09/2021 02/11/2021	
7/1/1	Zone à 30 km/h	- Sur toute la longueur	24/09/2021 02/11/2021	




7 Godbrange (Guedber)

Dell, op der

Article	Libellé	Situation	Vote C.C. Appr.	Signal
4/1	Cédez le passage	<ul style="list-style-type: none">- A l'intersection avec la rue de Schiltzberg (CR130)- A l'intersection avec la rue Op der Haerdchen	<ul style="list-style-type: none">24/09/202102/11/202124/09/202102/11/2021	
6/1/1	Stationnement et parage, disposition générale >48h	<ul style="list-style-type: none">- Sur toute la longueur, des deux côtés	<ul style="list-style-type: none">24/09/202102/11/2021	



7 Godbrange (Guedber)

Haerdchen, ennert der

Article	Libellé	Situation	Vote C.C. Appr.	Signal
2/8/1	Vitesse maximale autorisée	- Sur toute la longueur, dans les deux sens (30km/h)	24/09/2021 02/11/2021	
3/7	Passage pour piétons	- A la hauteur de la maison n°2	24/09/2021 02/11/2021	
4/1	Cédez le passage	- A l'intersection avec la rue du Village (CR130)	24/09/2021 02/11/2021	
6/1/1	Stationnement et parage, disposition générale >48h	- Sur toute la longueur, des deux côtés	24/09/2021 02/11/2021	


7 Godbrange (Guedber)

Haerdchen, op der

Article	Libellé	Situation	Vote C.C. Appr.	Signal
2/8/1	Vitesse maximale autorisée	- Sur toute la longueur, dans les deux sens (30 km/h)	24/09/2021 02/11/2021	
4/1	Cédez le passage	- A l'intersection avec la rue du Village (CR130)	24/09/2021 02/11/2021	
6/1/1	Stationnement et parcage, disposition générale >48h	- Sur toute la longueur, des deux côtés	24/09/2021 02/11/2021	




7 Godbrange (Guedber)

Heffingen, rue de (CR129)

Article	Libellé	Situation	Vote C.C. Appr.	Signal
3/7	Passage pour piétons	<ul style="list-style-type: none">- A la hauteur de la maison n°3- A proximité de l'intersection avec la rue du Village (CR129)	<ul style="list-style-type: none">24/09/202102/11/202124/09/202102/11/2021	
6/1/1	Stationnement et parcage, disposition générale >48h	<ul style="list-style-type: none">- Sur toute la longueur, des deux côtés	<ul style="list-style-type: none">24/09/202102/11/2021	




7 Godbrange (Guedber)

Hesselter, an

Article	Libellé	Situation	Vote C.C. Appr.	Signal
3/7	Passage pour piétons	- A proximité de l'intersection avec la rue de Schiltzberg (CR130)	24/09/2021 02/11/2021	
4/1	Cédez le passage	- A l'intersection avec la rue de Schiltzberg (CR130)	24/09/2021 02/11/2021	
6/1/1	Stationnement et parage, disposition générale >48h	- Sur toute la longueur, des deux côtés	24/09/2021 02/11/2021	
7/1/1	Zone à 30 km/h	- Sur toute la longueur	24/09/2021 02/11/2021	

7 Godbrange (Guedber)

Hiehl, an der

Article	Libellé	Situation	Vote C.C. Appr.	Signal
3/7	Passage pour piétons	- A la hauteur de la maison n°13, rue du Village (CR130B)	24/09/2021 02/11/2021	
4/1	Cédez le passage	- A l'intersection avec la rue du Village (CR130B)	24/09/2021 02/11/2021	
6/1/1	Stationnement et parage, disposition générale >48h	- Sur toute la longueur, des deux côtés	24/09/2021 02/11/2021	
7/1/1	Zone à 30 km/h	- Sur toute la longueur	24/09/2021 02/11/2021	



7 Godbrange (Guedber)

Junglinster, rue de (CR129)

Article	Libellé	Situation	Vote C.C. Appr.	Signal
6/1/1	Stationnement et parcage, disposition générale >48h	- Sur toute la longueur, des deux côtés	24/09/2021 02/11/2021	




7 Godbrange (Guedber)

Schiltzberg, rue de (chemin entre la maison n°24 et la maison n°42)

Article	Libellé	Situation	Vote C.C. Appr.	Signal
2/2/5	Circulation interdite dans les deux sens, excepté cycles, tracteurs et machines automotrices, patins à roulettes et cavaliers	- Sur toute la longueur	24/09/2021 02/11/2021	
4/1	Cédez le passage	- A l'intersection avec la rue de Schiltzberg (CR130)	24/09/2021 02/11/2021	
6/1/1	Stationnement et parcage, disposition générale >48h	- Sur toute la longueur, des deux côtés	24/09/2021 02/11/2021	




7 Godbrange (Guedber)

Schiltzberg, rue de (CR130)

Article	Libellé	Situation	Vote C.C. Appr.	Signal
2/4/2	Accès interdit aux camions, excepté riverains et fournisseurs	- Sur toute la longueur, dans les deux sens (3,5t)	24/09/2021 02/11/2021	
3/7	Passage pour piétons	- A la hauteur de la maison n°22, rue du Village (CR130)	24/09/2021 02/11/2021	
4/1	Cédez le passage	- A l'intersection avec la rue du Village (CR130)	24/09/2021 02/11/2021	
6/1/1	Stationnement et parcage, disposition générale >48h	- Sur toute la longueur, des deux côtés	24/09/2021 02/11/2021	





7 Godbrange (Guedber)

Semecht, um

Article	Libellé	Situation	Vote C.C. Appr.	Signal
3/7	Passage pour piétons	- A proximité de l'intersection avec la rue du Village (CR130B)	24/09/2021 02/11/2021	
4/1	Cédez le passage	- A l'intersection avec la rue du Village (CR130B)	24/09/2021 02/11/2021	
6/1/1	Stationnement et parage, disposition générale >48h	- Sur toute la longueur, des deux côtés	24/09/2021 02/11/2021	
7/1/1	Zone à 30 km/h	- Sur toute la longueur	24/09/2021 02/11/2021	

7 Godbrange (Guedber)

Village, rue du

Article	Libellé	Situation	Vote C.C. Appr.	Signal
3/7	Passage pour piétons	<ul style="list-style-type: none"> - A la hauteur de la maison n°8 - A proximité de l'intersection avec la rue Um Sémecht - A proximité de l'intersection avec la rue Ennert der Haerdchen - A la hauteur de l'école/église 	<p>24/09/2021 02/11/2021</p> <p>24/09/2021 02/11/2021</p> <p>24/09/2021 02/11/2021</p> <p>24/09/2021 02/11/2021</p>	
4/1	Cédez le passage	<ul style="list-style-type: none"> - A l'intersection avec la rue de Junglinster (CR129) 	<p>24/09/2021 02/11/2021</p>	
6/1/1	Stationnement et parcage, disposition générale >48h	<ul style="list-style-type: none"> - Sur toute la longueur, des deux côtés 	<p>24/09/2021 02/11/2021</p>	
6/4/1	Stationnement autorisé sur le trottoir	<ul style="list-style-type: none"> - Entre les maisons n°8 et n°10D, du côté pair 	<p>24/09/2021 02/11/2021</p>	
6/8/1	Arrêt d'autobus	<ul style="list-style-type: none"> - Entre la rue Ennert der Haerdchen et la maison n°24, rue du Village (CR130), du côté impair - Entre la rue ennert der Haerdchen et la maison n°24, rue du Village, du côté pair - A la hauteur de l'école et de l'église, des deux côtés (ramassage scolaire) - Vis-à-Vis de l'école/église 	<p>24/09/2021 02/11/2021</p> <p>24/09/2021 02/11/2021</p> <p>24/09/2021 02/11/2021</p> <p>24/09/2021 02/11/2021</p>	




8 Gonderange (Gonnereng)

Belle-Vue, rue	130
Bourglinster, rue de (chemin entre les maisons n°30 et n°34)	131
Bourglinster, rue de (CR122)	132
Breck, bei der.....	133
Bretelle d'accès à la N11 (entre la rue de Bourglinster (Gonderange) et la N11 - direction Luxembourg).....	134
Bretelle de sortie vers la rue de Bourglinster (N11 vers rue de Bourglinster (CR122 à Gonderange) - dir. Gonderange)	136
Champs, rue des.....	137
chemin Anne Frank (chemin situé entre la rue Anne Frank et la cité Joseph Bech)	138
chemin entre Kriibsebaach et la rue d'Ernster (CR132).....	139
chemin entre la cité am Wangert et la rue de l'Ecole	140
chemin entre la rue Astrid Lindgren (maisons n°3 et 5, 15 et 17) et la rue de Wormeldange (maisons 58 et 60)	141
chemin entre la rue bei der Breck et l'école à la rue d'Ernster (CR132).....	142
chemin entre la rue des Champs et la rue op der Tonn.....	143
chemin entre la rue Gehaansraich / la rue Kiem / rue Astrid Lindgren.....	144
chemin entre la rue op der Tonn (entre les maisons n°29 et n°31) et la rue op der Tonn (entre les maisons n°45 et n°47)	145
chemin entre la rue op der Tonn (entre les maisons n°5 et n°7) et la rue op der Tonn (entre les maisons n°27 et n°29)	146
chemin entre la rue op der Tonn et la rue de Bourglinster (CR122).....	147
Echternach, route d' (N11D).....	148
Ecole, rue de l'	149
Eglise, rue de l'	150
Elsen, rue Emile.....	151
Ernster, rue d' (CR132)	152
Ernster, rue d' (Parking de l'école)	154
Eschweiler, rue d' (CR132)	156
Frank, rue Anne	157
Gare, rue de la	158
Gehaansraich	159
Grande-Duchesse Charlotte, rue.....	160
Gringert, cité am	161
Gritt, rue.....	162
Groebierg.....	163
Hiehl, impasse	164
Hiehl, rue	165
Jardins, rue des	166
Joseph Bech, cité.....	167

Kickert, am (chemin situé entre la maison n°12 route d'Echternach et la maison n°42 rue du Village).....	168
Kiem, rue	169
Kriibsebaach	170
Lindgren, rue Astrid.....	171
Luxembourg, route de (maisons n°1A à n°9).....	172
Luxembourg, route de (N11D).....	173
Massewee, rue.....	174
Meeschbesch, cité	175
Olm, rue Joseph.....	176
Prés, rue des	177
Stohlbour, rue	178
Tonn, op der	179
Village, rue du (N11D).....	180
Wangert, cité am.....	182
Wormeldange, rue de (CR122)	183


8 Gonderange (Gonnereng)

Belle-View, rue

Article	Libellé	Situation	Vote C.C. Appr.	Signal
3/7	Passage pour piétons	- A la hauteur de la maison n°1	24/09/2021 02/11/2021	
4/1	Cédez le passage	- A l'intersection avec la bretelle de sortie entre la N11 et la rue de Bourglinster (CR122)	24/09/2021 02/11/2021	
6/1/1	Stationnement et parage, disposition générale >48h	- Sur toute la longueur, des deux côtés	24/09/2021 02/11/2021	
7/1/1	Zone à 30 km/h	- Sur toute la longueur	24/09/2021 02/11/2021	


8 Gonderange (Gonnereng)

Bourglinster, rue de (chemin entre les maisons n°30 et n°34)

Article	Libellé	Situation	Vote C.C. Appr.	Signal
4/2	Arrêt	- A l'intersection avec la rue de Bourglinster (CR122), en provenance de l'allée vers les maisons n°30, n°32 et n°34	24/09/2021 02/11/2021	
6/1/1	Stationnement et parcage, disposition générale >48h	- Sur toute la longueur, des deux côtés	24/09/2021 02/11/2021	



8 Gonderange (Gonnereng)

Bourglinster, rue de (CR122)

Article	Libellé	Situation	Vote C.C. Appr.	Signal
3/7	Passage pour piétons	<ul style="list-style-type: none">- A la hauteur du passage vers la rue Joseph Olm- A la hauteur de la maison n°4	<ul style="list-style-type: none">24/09/202102/11/202124/09/202102/11/2021	
6/1/1	Stationnement et parage, disposition générale >48h	<ul style="list-style-type: none">- Sur toute la longueur, des deux côtés	<ul style="list-style-type: none">24/09/202102/11/2021	






8 Gonderange (Gonnereng)


Breck, bei der

Article	Libellé	Situation	Vote C.C. Appr.	Signal
2/8/1	Vitesse maximale autorisée	- Sur toute la longueur, dans les deux sens (30 km/h)	24/09/2021 02/11/2021	
4/1	Cédez le passage	- A l'intersection avec la rue de Wormeldange (CR122)	24/09/2021 02/11/2021	
6/1/1	Stationnement et parcage, disposition générale >48h	- Sur toute la longueur, des deux côtés	24/09/2021 02/11/2021	

8 Gonderange (Gonnereng)






Bretelle d'accès à la N11 (entre la rue de Bourglinster (Gonderange) et la N11 - direction Luxembourg)

Article	Libellé	Situation	Vote C.C. Appr.	Signal
2/1/1	Accès interdit	- De la route de Luxembourg (N11) jusqu'à la rue de Bourglinster (CR122)	24/09/2021 02/11/2021	
2/5/1	Interdiction de tourner à gauche	- A l'intersection avec la N11, à gauche	24/09/2021 02/11/2021	
2/7/1	Interdiction de dépassement	- Sur toute la longueur	24/09/2021 02/11/2021	
3/7	Passage pour piétons	- A proximité de l'intersection avec la rue Stohlbour - A proximité de l'intersection avec la rue de Bourglinster (CR122)	24/09/2021 02/11/2021 24/09/2021 02/11/2021	
4/1	Cédez le passage	- A l'intersection avec la rue de Bourglinster (CR122) - A l'intersection avec la route de Luxembourg (N11)	24/09/2021 02/11/2021 24/09/2021 02/11/2021	
6/1/1	Stationnement et parage, disposition générale >48h	- Sur toute la longueur, des deux côtés	24/09/2021 02/11/2021	

6/8/1	Arrêt d'autobus	- A proximité de l'intersection avec la rue Stohlbour, du côté nord	24/09/2021 02/11/2021	
-------	-----------------	---	--------------------------	---




8 Gonderange (Gonnereng)

Bretelle de sortie vers la rue de Bourglinster (N11 vers rue de Bourglinster (CR122 à Gonderange) - dir. Gonderange)

Article	Libellé	Situation	Vote C.C. Appr.	Signal
2/1/1	Accès interdit	- De la rue Anne Frank jusqu'à la N11, en direction de Junglinster	24/09/2021 02/11/2021	
2/7/1	Interdiction de dépassement	- Sur toute la longueur	24/09/2021 02/11/2021	
3/7	Passage pour piétons	- A proximité de l'intersection avec la rue de Bourglinster (CR122)	24/09/2021 02/11/2021	
4/1	Cédez le passage	- A l'intersection avec la rue de Bourglinster (CR122)	24/09/2021 02/11/2021	
6/1/1	Stationnement et parcage, disposition générale >48h	- Sur toute la longueur, des deux côtés	24/09/2021 02/11/2021	
6/8/1	Arrêt d'autobus	- A proximité de l'intersection avec la rue de Bourglinster (CR122), du côté nord (arrêt "Op der Bréck")	24/09/2021 02/11/2021	


8 Gonderange (Gonnereng)

Champs, rue des

Article	Libellé	Situation	Vote C.C. Appr.	Signal
3/7	Passage pour piétons	- A la hauteur de la maison n°6, rue de Bourglinster (CR122)	24/09/2021 02/11/2021	
4/1	Cédez le passage	- A l'intersection avec la rue de Bourglinster (CR122)	24/09/2021 02/11/2021	
6/1/1	Stationnement et parage, disposition générale >48h	- Sur toute la longueur, des deux côtés	24/09/2021 02/11/2021	
7/1/1	Zone à 30 km/h	- Sur toute la longueur	24/09/2021 02/11/2021	


8 Gonderange (Gonnereng)

chemin Anne Frank (chemin situé entre la rue Anne Frank et la cité Joseph Bech)

Article	Libellé	Situation	Vote C.C. Appr.	Signal
2/2/5	Circulation interdite dans les deux sens, excepté cycles, tracteurs et machines automotrices, patins à roulettes et cavaliers	- Sur toute la longueur	24/09/2021 02/11/2021	
6/1/1	Stationnement et parcage, disposition générale >48h	- Sur toute la longueur, des deux côtés	24/09/2021 02/11/2021	


8 Gonderange (Gonnereng)

chemin entre Kriibsebaach et la rue d'Ernster (CR132)

Article	Libellé	Situation	Vote C.C. Appr.	Signal
3/5	Chemin obligatoire pour cyclistes et piétons	- Sur toute la longueur	24/09/2021 02/11/2021	


8 Gonderange (Gonnereng)

chemin entre la cité am Wangert et la rue de l'Ecole

Article	Libellé	Situation	Vote C.C. Appr.	Signal
3/5	Chemin obligatoire pour cyclistes et piétons	- Sur toute la longueur	24/09/2021 02/11/2021	


8 Gonderange (Gonnereng)

chemin entre la rue Astrid Lindgren (maisons n°3 et 5, 15 et 17) et la rue de Wormeldange (maisons 58 et 60)

Article	Libellé	Situation	Vote C.C. Appr.	Signal
3/5	Chemin obligatoire pour cyclistes et piétons	- Sur toute la longueur	24/09/2021 02/11/2021	


8 Gonderange (Gonnereng)

chemin entre la rue bei der Breck et l'école à la rue d'Ernster (CR132)

Article	Libellé	Situation	Vote C.C. Appr.	Signal
3/5	Chemin obligatoire pour cyclistes et piétons	- Sur toute la longueur	24/09/2021 02/11/2021	


8 Gonderange (Gonnereng)

chemin entre la rue des Champs et la rue op der Tonn

Article	Libellé	Situation	Vote C.C. Appr.	Signal
3/4	Chemin pour piétons obligatoire	- Sur toute la longueur	24/09/2021 02/11/2021	


8 Gonderange (Gonnereng)

chemin entre la rue Gehaansraich / la rue Kiem / rue Astrid Lindgren

Article	Libellé	Situation	Vote C.C. Appr.	Signal
3/5	Chemin obligatoire pour cyclistes et piétons	- Sur toute la longueur	24/09/2021 02/11/2021	


8 Gonderange (Gonnereng)

**chemin entre la rue op der Tonn (entre les maisons n°29 et n°31)
et la rue op der Tonn (entre les maisons n°45 et n°47)**

Article	Libellé	Situation	Vote C.C. Appr.	Signal
3/4	Chemin pour piétons obligatoire	- Sur toute la longueur	24/09/2021 02/11/2021	


8 Gonderange (Gonnereng)

**chemin entre la rue op der Tonn (entre les maisons n°5 et n°7) et
la rue op der Tonn (entre les maisons n°27 et n°29)**

Article	Libellé	Situation	Vote C.C. Appr.	Signal
3/4	Chemin pour piétons obligatoire	- Sur toute la longueur	24/09/2021 02/11/2021	

8 Gonderange (Gonnereng)

chemin entre la rue op der Tonn et la rue de Bourglinster (CR122)

Article	Libellé	Situation	Vote C.C. Appr.	Signal
3/4	Chemin pour piétons obligatoire	- Sur toute la longueur	24/09/2021 02/11/2021	





8 Gonderange (Gonnereng)

Echternach, route d' (N11D)

Article	Libellé	Situation	Vote C.C. Appr.	Signal
3/5	Chemin obligatoire pour cyclistes et piétons	- De la maison n°12 jusqu'au chemin Groussendréich, chemin situé parallèlement à la N11, du côté pair	24/09/2021 02/11/2021	
3/7	Passage pour piétons	- A la hauteur de la maison n°34	24/09/2021 02/11/2021	
4/1	Cédez le passage	- A la hauteur de la maison n°22, en provenance de la rue du Village	24/09/2021 02/11/2021	
6/1/1	Stationnement et parcage, disposition générale >48h	- Sur toute la longueur, des deux côtés	24/09/2021 02/11/2021	
6/2/1	Stationnement interdit	- Sur la place publique en face de la maison n°28 (excepté entretien)	24/09/2021 02/11/2021	
6/8/1	Arrêt d'autobus	- Vis-à-vis de la maison n°30 - A la hauteur de la maison n°34, du côté impair	24/09/2021 02/11/2021 24/09/2021 02/11/2021	






8 Gonderange (Gonnereng)

Ecole, rue de l'

Article	Libellé	Situation	Vote C.C. Appr.	Signal
2/4/2	Accès interdit aux camions, excepté riverains et fournisseurs	- Sur toute la longueur, dans les deux sens (3,5t)	24/09/2021 02/11/2021	
3/7	Passage pour piétons	- A proximité de l'intersection avec la rue du Village (N11D) - A l'intersection avec la rue d'Ernster (CR132)	24/09/2021 02/11/2021 24/09/2021 02/11/2021	
4/1	Cédez le passage	- A l'intersection avec la rue d'Ernster (CR132) - A l'intersection avec la rue du Village (N11D)	24/09/2021 02/11/2021 24/09/2021 02/11/2021	
6/1/1	Stationnement et parcage, disposition générale >48h	- Sur toute la longueur, des deux côtés	24/09/2021 02/11/2021	
7/1/1	Zone à 30 km/h	- Sur toute la longueur	24/09/2021 02/11/2021	




8 Gonderange (Gonnereng)

Eglise, rue de l'

Article	Libellé	Situation	Vote C.C. Appr.	Signal
2/1/2	Accès interdit, excepté cycles	- De la maison n°13 jusqu'à la maison n°1	24/09/2021 02/11/2021	
3/7	Passage pour piétons	- A la hauteur de la maison n°14 - A proximité de l'intersection avec la rue du Village (N11D)	24/09/2021 02/11/2021 24/09/2021 02/11/2021	
4/1	Cédez le passage	- A l'intersection avec la rue de Wormeldange (CR122) (à proximité de la maison n°27, rue de l'Eglise) - A l'intersection avec la rue de Wormeldange (CR122) (à proximité de la maison n°14, rue de l'Eglise)	24/09/2021 02/11/2021 24/09/2021 02/11/2021	
4/2	Arrêt	- A l'intersection avec la rue du Village (N11D)	24/09/2021 02/11/2021	
6/1/1	Stationnement et parcage, disposition générale >48h	- Sur toute la longueur, des deux côtés	24/09/2021 02/11/2021	
7/1/1	Zone à 30 km/h	- Sur toute la longueur	24/09/2021 02/11/2021	






8 Gonderange (Gonnereng)



Elsen, rue Emile

Article	Libellé	Situation	Vote C.C. Appr.	Signal
2/2/5	Circulation interdite dans les deux sens, excepté cycles, tracteurs et machines automotrices, patins à roulettes et cavaliers	- Sur toute la longueur	25/03/2022 22/11/2022	 A red circular sign with a white center, indicating no entry. Below it is a rectangular sign with a white background and black border, labeled 'excepté' (except), containing icons for a bicycle, a tractor, a person on a roller skator, and a person on a horse.
2/8/1	Vitesse maximale autorisée	- Sur toute la longueur, dans les deux sens (30km/h)	24/09/2021 02/11/2021	 A red circular sign with a white center and the number '30' in black, indicating a maximum speed limit of 30 km/h.
4/2	Arrêt	- A l'intersection avec la rue d'Eschweiler (CR132) - A l'intersection avec la rue de Wormeldange (CR122)	24/09/2021 02/11/2021 24/09/2021 02/11/2021	 A red octagonal sign with a white border and the word 'STOP' in white capital letters on a red background.
6/1/1	Stationnement et parcage, disposition générale >48h	- Sur toute la longueur, des deux côtés	24/09/2021 02/11/2021	

8 Gonderange (Gonnereng)







Ernster, rue d' (CR132)









Article	Libellé	Situation	Vote C.C. Appr.	Signal
2/1/1	Accès interdit	- Sur la voie de l'arrêt de bus, de la rue d'Ernster (CR132) à proximité de la maison n°7, l'impasse Hiehl jusqu'à la rue d'Ernster (CR132) à proximité du cimetière	24/09/2021 02/11/2021	
2/4/2	Accès interdit aux camions, excepté riverains et fournisseurs	- Sur toute la longueur, dans les deux sens (3,5t)	24/09/2021 02/11/2021	
3/7	Passage pour piétons	- A la hauteur de la maison n°7, impasse Hiehl - A la hauteur du cimetière	24/09/2021 02/11/2021 24/09/2021 02/11/2021	
4/1	Cédez le passage	- A l'intersection avec le CR132 - A l'intersection avec la rue de Wormeldange (CR122)	24/09/2021 02/11/2021 24/09/2021 02/11/2021	
4/4	Signaux colorés lumineux	- A la hauteur de la maison n°7, impasse Hiehl	24/09/2021 02/11/2021	
6/1/1	Stationnement et parcage, disposition générale >48h	- Sur toute la longueur, des deux côtés	24/09/2021 02/11/2021	

6/5/1	Parking / Parking-relais pour véhicules automoteurs ≤ 3,5t	- Le parking entre la maison n°10 et l'entrée du cimetière, du côté impair	24/09/2021 02/11/2021	
6/8/1	Arrêt d'autobus	- A la hauteur de la maison n°7, impasse Hiehl, des deux côtés	24/09/2021 02/11/2021	

8 Gonderange (Gonnereng)

Ernster, rue d' (Parking de l'école)

Article	Libellé	Situation	Vote C.C. Appr.	Signal
2/1/1	Accès interdit	<ul style="list-style-type: none"> - Sur parking de l'école, sur toute la longueur, dans le sens des aiguilles d'une montre - La voie d'accès à l'école, de la rue de l'Ecole jusqu'à l'accès au parking de l'école 	24/09/2021 02/11/2021 24/09/2021 02/11/2021	
2/2/6	Circulation interdite dans les deux sens, excepté cycles et véhicules visés par le signal D,10	<ul style="list-style-type: none"> - La voie d'accès à l'école, du parking de l'école jusqu'à la rue de l'Ecole 	24/09/2021 02/11/2021	 excepté 
3/6	Voie réservée aux véhicules des services de transports publics	<ul style="list-style-type: none"> - La voie de l'arrêt de bus "Bei der Schoul", sur toute la longueur 	24/09/2021 02/11/2021	
3/7	Passage pour piétons	<ul style="list-style-type: none"> - A la hauteur de l'école 	24/09/2021 02/11/2021	
4/1	Cédez le passage	<ul style="list-style-type: none"> - A l'intersection avec la rue d'Ernster (CR132) (entrée nord) - A l'intersection avec la rue d'Ernster (CR132) (entrée sud) 	24/09/2021 02/11/2021 24/09/2021 02/11/2021	
6/1/1	Stationnement et parage, disposition générale >48h	<ul style="list-style-type: none"> - Sur toute la longueur, des deux côtés 	24/09/2021 02/11/2021	

6/2/4	Stationnement interdit, excepté personnes handicapées	- Sur le parking (1 emplacement)	24/09/2021 02/11/2021	 
6/5/1	Parking / Parking-relais pour véhicules automoteurs ≤ 3,5t	- Le parking de l'école	24/09/2021 02/11/2021	 
6/7/3	Stationnement avec disque - stationnement interdit, excepté véhicules électriques	- Sur le parking (jours ouvrables, du lundi au vendredi, de 8h00 à 18h00, excepté 4h) (2 emplacements)	24/09/2021 02/11/2021	  
6/8/1	Arrêt d'autobus	- Vis-à-vis de la maison n°7, impasse Hiehl	24/09/2021 02/11/2021	


8 Gonderange (Gonnereng)

Eschweiler, rue d' (CR132)

Article	Libellé	Situation	Vote C.C. Appr.	Signal
3/7	Passage pour piétons	- A la hauteur de la maison n°1	24/09/2021 02/11/2021	
4/1	Cédez le passage	- A l'intersection avec la rue de Wormeldange (CR122)	24/09/2021 02/11/2021	
6/1/1	Stationnement et parcage, disposition générale >48h	- Sur toute la longueur, des deux côtés	24/09/2021 02/11/2021	
6/8/1	Arrêt d'autobus	- A la hauteur de la maison n°1, du côté impair	24/09/2021 02/11/2021	



8 Gonderange (Gonnereng)

Frank, rue Anne

Article	Libellé	Situation	Vote C.C. Appr.	Signal
6/1/1	Stationnement et parcage, disposition générale >48h	- Sur toute la longueur, des deux côtés	24/09/2021 02/11/2021	
7/1/1	Zone à 30 km/h	- Sur toute la longueur	24/09/2021 02/11/2021	




8 Gonderange (Gonnereng)

Gare, rue de la

Article	Libellé	Situation	Vote C.C. Appr.	Signal
4/1	Cédez le passage	- A l'intersection avec la rue de Wormeldange (CR122)	24/09/2021 02/11/2021	
6/1/1	Stationnement et parage, disposition générale >48h	- Sur toute la longueur, des deux côtés	24/09/2021 02/11/2021	
7/1/1	Zone à 30 km/h	- Sur toute la longueur	24/09/2021 02/11/2021	


8 Gonderange (Gonnereng)

Gehaansraich

Article	Libellé	Situation	Vote C.C. Appr.	Signal
4/1	Cédez le passage	- A l'intersection avec la rue de Wormeldange (CR122)	24/09/2021 02/11/2021	
6/1/1	Stationnement et parage, disposition générale >48h	- Sur toute la longueur, des deux côtés	24/09/2021 02/11/2021	
6/8/1	Arrêt d'autobus	- A la hauteur de la maison n°4, du côté pair (ramassage scolaire)	24/09/2021 02/11/2021	
7/1/1	Zone à 30 km/h	- Sur toute la longueur	24/09/2021 02/11/2021	


8 Gonderange (Gonnereng)

Grande-Duchesse Charlotte, rue

Article	Libellé	Situation	Vote C.C. Appr.	Signal
6/1/1	Stationnement et parcage, disposition générale >48h	- Sur toute la longueur, des deux côtés	24/09/2021 02/11/2021	
7/1/1	Zone à 30 km/h	- Sur toute la longueur	24/09/2021 02/11/2021	


8 Gonderange (Gonnereng)

Gringert, cité am

Article	Libellé	Situation	Vote C.C. Appr.	Signal
6/1/1	Stationnement et parcage, disposition générale >48h	- Sur toute la longueur, des deux côtés	24/09/2021 02/11/2021	
7/1/1	Zone à 30 km/h	- Sur toute la longueur	24/09/2021 02/11/2021	


8 Gonderange (Gonnereng)

Gritt, rue

Article	Libellé	Situation	Vote C.C. Appr.	Signal
6/1/1	Stationnement et parcage, disposition générale >48h	- Sur toute la longueur, des deux côtés	24/09/2021 02/11/2021	
7/1/1	Zone à 30 km/h	- Sur toute la longueur	24/09/2021 02/11/2021	




8 Gonderange (Gonnereng)

Groeberg

Article	Libellé	Situation	Vote C.C. Appr.	Signal
6/1/1	Stationnement et parcage, disposition générale >48h	- Sur toute la longueur, des deux côtés	24/09/2021 02/11/2021	
7/1/1	Zone à 30 km/h	- Sur toute la longueur	24/09/2021 02/11/2021	





8 Gonderange (Gonnereng)

Hiehl, impasse

Article	Libellé	Situation	Vote C.C. Appr.	Signal
2/1/1	Accès interdit	- De la rue Hiehl jusqu'à la rue d'Ernster (CR132)	24/09/2021 02/11/2021	
6/1/1	Stationnement et parage, disposition générale >48h	- Sur toute la longueur, des deux côtés	24/09/2021 02/11/2021	
6/2/1	Stationnement interdit	- Sur toute la longueur, du côté impair	24/09/2021 02/11/2021	
7/1/1	Zone à 30 km/h	- Sur toute la longueur	24/09/2021 02/11/2021	




8 Gonderange (Gonnereng)

Hiehl, rue

Article	Libellé	Situation	Vote C.C. Appr.	Signal
3/7	Passage pour piétons	- A la hauteur de la maison n°4, rue de Wormeldange (CR122)	24/09/2021 02/11/2021	
4/1	Cédez le passage	- A l'intersection avec la rue de Wormeldange (CR122)	24/09/2021 02/11/2021	
6/1/1	Stationnement et parage, disposition générale >48h	- Sur toute la longueur, des deux côtés	24/09/2021 02/11/2021	
6/2/1	Stationnement interdit	- Entre les maisons n°1 et n°7A, des deux côtés	24/09/2021 02/11/2021	
7/1/1	Zone à 30 km/h	- Sur toute la longueur	24/09/2021 02/11/2021	


8 Gonderange (Gonnereng)

Jardins, rue des

Article	Libellé	Situation	Vote C.C. Appr.	Signal
2/1/2	Accès interdit, excepté cycles	- De la rue de l'Ecole jusqu'à la rue Hiehl	24/09/2021 02/11/2021	 
6/1/1	Stationnement et parcage, disposition générale >48h	- Sur toute la longueur, des deux côtés	24/09/2021 02/11/2021	
7/1/1	Zone à 30 km/h	- Sur toute la longueur	24/09/2021 02/11/2021	


8 Gonderange (Gonnereng)

Joseph Bech, cité

Article	Libellé	Situation	Vote C.C. Appr.	Signal
6/1/1	Stationnement et parcage, disposition générale >48h	- Sur toute la longueur, des deux côtés	24/09/2021 02/11/2021	
7/1/1	Zone à 30 km/h	- Sur toute la longueur	24/09/2021 02/11/2021	



8 Gonderange (Gonnereng)

Kickert, am (chemin situé entre la maison n°12 route d'Echternach et la maison n°42 rue du Village)

Article	Libellé	Situation	Vote C.C. Appr.	Signal
4/2	Arrêt	- A l'intersection avec la route d'Echternach (N11D)	24/09/2021 02/11/2021	
6/1/1	Stationnement et parcage, disposition générale >48h	- Sur toute la longueur, des deux côtés	24/09/2021 02/11/2021	




8 Gonderange (Gonnereng)

Kiem, rue

Article	Libellé	Situation	Vote C.C. Appr.	Signal
6/1/1	Stationnement et parcage, disposition générale >48h	- Sur toute la longueur, des deux côtés	24/09/2021 02/11/2021	
6/8/1	Arrêt d'autobus	- A la hauteur de la maison n°3, du côté impair (ramassage scolaire)	24/09/2021 02/11/2021	
7/1/1	Zone à 30 km/h	- Sur toute la longueur	24/09/2021 02/11/2021	


8 Gonderange (Gonnereng)

Kriibsebaach

Article	Libellé	Situation	Vote C.C. Appr.	Signal
3/7	Passage pour piétons	- A la hauteur de la maison n°1	24/09/2021 02/11/2021	
4/1	Cédez le passage	- A l'intersection avec la rue d'Ernster (CR132)	24/09/2021 02/11/2021	
6/1/1	Stationnement et parage, disposition générale >48h	- Sur toute la longueur, des deux côtés	24/09/2021 02/11/2021	
7/1/1	Zone à 30 km/h	- Sur toute la longueur	24/09/2021 02/11/2021	



8 Gonderange (Gonnereng)

Lindgren, rue Astrid

Article	Libellé	Situation	Vote C.C. Appr.	Signal
6/1/1	Stationnement et parcage, disposition générale >48h	- Sur toute la longueur, des deux côtés	24/09/2021 02/11/2021	
7/1/1	Zone à 30 km/h	- Sur toute la longueur	24/09/2021 02/11/2021	


8 Gonderange (Gonnereng)

Luxembourg, route de (maisons n°1A à n°9)

Article	Libellé	Situation	Vote C.C. Appr.	Signal
4/1	Cédez le passage	- A l'intersection avec la rue de l'Ecole	24/09/2021 02/11/2021	
6/1/1	Stationnement et parage, disposition générale >48h	- Sur toute la longueur, des deux côtés	24/09/2021 02/11/2021	
7/1/1	Zone à 30 km/h	- Sur toute la longueur	24/09/2021 02/11/2021	




8 Gonderange (Gonnereng)

Luxembourg, route de (N11D)

Article	Libellé	Situation	Vote C.C. Appr.	Signal
2/1/1	Accès interdit	- De la rue du Village (N11D) jusqu'à la N11	24/09/2021 02/11/2021	
6/1/1	Stationnement et parcage, disposition générale >48h	- Sur toute la longueur, des deux côtés	24/09/2021 02/11/2021	



8 Gonderange (Gonnereng)

Massewee, rue

Article	Libellé	Situation	Vote C.C. Appr.	Signal
3/2	Contournement obligatoire	- Sur l'îlot médian, à l'intersection avec la cité Joseph Bech, à droite	24/09/2021 02/11/2021	
4/1	Cédez le passage	- A l'intersection avec la rue de Wormeldange (CR122)	24/09/2021 02/11/2021	
6/1/1	Stationnement et parcage, disposition générale >48h	- Sur toute la longueur, des deux côtés	24/09/2021 02/11/2021	
7/1/1	Zone à 30 km/h	- Sur toute la longueur	24/09/2021 02/11/2021	



8 Gonderange (Gonnereng)

Meeschbesch, cité

Article	Libellé	Situation	Vote C.C. Appr.	Signal
2/8/1	Vitesse maximale autorisée	- Sur toute la longueur, dans les deux sens (30km/h)	24/09/2021 02/11/2021	
3/7	Passage pour piétons	- A proximité de l'intersection avec la rue de Bourglinster (CR122)	24/09/2021 02/11/2021	
4/2	Arrêt	- A l'intersection avec la rue de Bourglinster (CR122)	24/09/2021 02/11/2021	
6/1/1	Stationnement et parcage, disposition générale >48h	- Sur toute la longueur, des deux côtés	24/09/2021 02/11/2021	



8 Gonderange (Gonnereng)

Olm, rue Joseph

Article	Libellé	Situation	Vote C.C. Appr.	Signal
3/7	Passage pour piétons	- A la hauteur de la maison n°2	24/09/2021 02/11/2021	
6/1/1	Stationnement et parcage, disposition générale >48h	- Sur toute la longueur, des deux côtés	24/09/2021 02/11/2021	
7/1/1	Zone à 30 km/h	- Sur toute la longueur	24/09/2021 02/11/2021	




8 Gonderange (Gonnereng)

Prés, rue des

Article	Libellé	Situation	Vote C.C. Appr.	Signal
2/8/1	Vitesse maximale autorisée	- Sur toute la longueur, dans les deux sens (30km/h)	24/09/2021 02/11/2021	
4/1	Cédez le passage	- A l'intersection avec la rue de Wormeldange (CR122)	24/09/2021 02/11/2021	
6/1/1	Stationnement et parcage, disposition générale >48h	- Sur toute la longueur, des deux côtés	24/09/2021 02/11/2021	





8 Gonderange (Gonnereng)

Stohlbour, rue

Article	Libellé	Situation	Vote C.C. Appr.	Signal
3/7	Passage pour piétons	- A la hauteur de la maison n°4	24/09/2021 02/11/2021	
4/1	Cédez le passage	- A l'intersection avec la bretelle d'accès entre la rue de Bourglinster (CR122) et la N11	24/09/2021 02/11/2021	
6/1/1	Stationnement et parage, disposition générale >48h	- Sur toute la longueur, des deux côtés	24/09/2021 02/11/2021	
7/1/1	Zone à 30 km/h	- Sur toute la longueur	24/09/2021 02/11/2021	

8 Gonderange (Gonnereng)


Tonn, op der

Article	Libellé	Situation	Vote C.C. Appr.	Signal
3/7	Passage pour piétons	- A la hauteur de la maison n°60	24/09/2021 02/11/2021	
4/2	Arrêt	- A l'intersection avec la rue de Bourglinster (CR122)	24/09/2021 02/11/2021	
6/1/1	Stationnement et parcage, disposition générale >48h	- Sur toute la longueur, des deux côtés	24/09/2021 02/11/2021	
6/8/1	Arrêt d'autobus	- Entre les maisons n°35 et n°41 (ramassage scolaire)	24/09/2021 02/11/2021	
7/1/1	Zone à 30 km/h	- Sur toute la longueur	24/09/2021 02/11/2021	

8 Gonderange (Gonnereng)


Village, rue du (N11D)

Article	Libellé	Situation	Vote C.C. Appr.	Signal
2/1/1	Accès interdit	- Sur la voie réservée aux véhicules de services réguliers de transport en commun, de la maison n°18 jusqu'à la maison n°16	24/09/2021 02/11/2021	
3/6	Voie réservée aux véhicules des services de transports publics	- De la maison n°16 à la maison n°18	24/09/2021 02/11/2021	
3/7	Passage pour piétons	- A la hauteur de la maison n°7 - A la hauteur de la maison n°16 - A la hauteur de la maison n°36	24/09/2021 02/11/2021 24/09/2021 02/11/2021 24/09/2021 02/11/2021	
4/1	Cédez le passage	- A l'intersection avec la rue de Bourglinster (CR122) - A l'intersection avec la rue de Wormeldange (CR122)	24/09/2021 02/11/2021 24/09/2021 02/11/2021	
4/2	Arrêt	- Sur la voie réservée aux véhicules de services réguliers de transport en commun, à l'intersection avec la rue de Wormeldange (CR122)	24/09/2021 02/11/2021	
6/1/1	Stationnement et parcage, disposition générale >48h	- Sur toute la longueur, des deux côtés	24/09/2021 02/11/2021	

6/8/1	Arrêt d'autobus	- A la hauteur de la maison n°18, du côté pair 24/09/2021 02/11/2021	
-------	-----------------	--	---




8 Gonderange (Gonnereng)



Wangert, cité am

Article	Libellé	Situation	Vote C.C. Appr.	Signal
6/1/1	Stationnement et parcage, disposition générale >48h	- Sur toute la longueur, des deux côtés	24/09/2021 02/11/2021	
7/1/1	Zone à 30 km/h	- Sur toute la longueur	24/09/2021 02/11/2021	

8 Gonderange (Gonnereng)

Wormeldange, rue de (CR122)

Article	Libellé	Situation	Vote C.C. Appr.	Signal
3/7	Passage pour piétons	<ul style="list-style-type: none"> - A la hauteur de la maison n°27 - A la hauteur de la maison n°29 - A la hauteur de la maison n°46 - A la hauteur de la maison n°41 - A la hauteur de la maison n°16 - A la hauteur de la maison n°51 - A la hauteur de la maison n°20 	25/03/2022 22/11/2022 24/09/2021 02/11/2021 24/09/2021 02/11/2021 24/09/2021 02/11/2021 24/09/2021 02/11/2021 24/09/2021 02/11/2021	
6/1/1	Stationnement et parcage, disposition générale >48h	<ul style="list-style-type: none"> - Sur toute la longueur, des deux côtés 	24/09/2021 02/11/2021	
6/2/1	Stationnement interdit	<ul style="list-style-type: none"> - De la rue du Village (CR122) jusqu'à la rue d'Ernster (CR132), du côté pair - Entre les maisons n°2 et n°21, du côté pair - De la rue de l'Eglise jusqu'à la rue du Village (N11D), du côté impair 	24/09/2021 02/11/2021 24/09/2021 02/11/2021 24/09/2021 02/11/2021	
6/2/4	Stationnement interdit, excepté personnes handicapées	<ul style="list-style-type: none"> - Sur le parking devant la salle des fêtes (1 emplacement) 	24/09/2021 02/11/2021	







6/5/1	Parking / Parking-relais pour véhicules automoteurs ≤ 3,5t	- Le parking devant la salle des fêtes	24/09/2021 02/11/2021	
6/8/1	Arrêt d'autobus	<ul style="list-style-type: none"> - Vis-à-vis de la maison n°49 - A la hauteur de la maison n°56, du côté pair (ramassage scolaire) 	<ul style="list-style-type: none"> 24/09/2021 02/11/2021 24/09/2021 02/11/2021 	


9 Graulinster (Grolënster)

Blumenthal, rue de (N14)	186
chemin entre la rue de Grevenmacher et la rue des Romains (ancienne E27)	188
E27, ancienne (chemin rural)	189
Echternach, route d' (N11)	190
Grevenmacher, rue de (N14)	192
Marscherwald, rue	193
Prés, rue des	194
Romains, rue des	195
Village, rue du (N11C)	196

9 Graulinster (Grolënster)





Blumenthal, rue de (N14)

Article	Libellé	Situation	Vote C.C. Appr.	Signal
2/1/1	Accès interdit	- A l'intersection avec la route d'Echternach (N11), sur la voie tournante vers Echternach, en direction de Blumenthal	24/09/2021 02/11/2021	
2/7/1	Interdiction de dépassement	- De la maison n°6 jusqu'à la route d'Echternach (N11), dans les deux sens	24/09/2021 02/11/2021	
3/2	Contournement obligatoire	- Sur l'îlot médian, à l'intersection avec la route d'Echternach (N11), à droite	24/09/2021 02/11/2021	
3/7	Passage pour piétons	- A la hauteur de la maison n°4	24/09/2021 02/11/2021	
4/1	Cédez le passage	- A l'intersection avec la route d'Echternach (N11), sur la voie tournante vers Junglinster	24/09/2021 02/11/2021	
4/2	Arrêt	- A l'intersection avec la route d'Echternach (N11), sur la voie tournante vers Echternach	24/09/2021 02/11/2021	
6/1/1	Stationnement et parcage, disposition générale >48h	- Sur toute la longueur, des deux côtés	24/09/2021 02/11/2021	

6/8/1	Arrêt d'autobus	- A la hauteur de la maison n°4, rue de Blumenthal (N14), des deux côtés	24/09/2021 02/11/2021	
-------	-----------------	--	--------------------------	---


9 Graulinster (Grolénster)

chemin entre la rue de Grevenmacher et la rue des Romains (ancienne E27)

Article	Libellé	Situation	Vote C.C. Appr.	Signal
2/1/1	Accès interdit	- De la route d'Echternach (N11) jusqu'à la rue de Grevenmacher (N14)	24/09/2021 02/11/2021	
2/2/5	Circulation interdite dans les deux sens, excepté cycles, tracteurs et machines automotrices, patins à roulettes et cavaliers	- Sur toute la longueur	24/09/2021 02/11/2021	
2/5/1	Interdiction de tourner à gauche	- A l'intersection avec la route d'Echternach (N11), à gauche	24/09/2021 02/11/2021	
4/1	Cédez le passage	- A l'intersection avec la rue de Grevenmacher (N14)	24/09/2021 02/11/2021	
6/1/1	Stationnement et parcage, disposition générale >48h	- Sur toute la longueur, des deux côtés	24/09/2021 02/11/2021	







9 Graulinster (Grolënster)



E27, ancienne (chemin rural)

Article	Libellé	Situation	Vote C.C. Appr.	Signal
4/1	Cédez le passage	- A l'intersection avec la rue de Grevenmacher (N14)	24/09/2021 02/11/2021	

9 Graulinster (Grolënster)




Echternach, route d' (N11)

Article	Libellé	Situation	Vote C.C. Appr.	Signal
2/1/1	Accès interdit	- A l'intersection avec la rue de Grevenmacher (N14), sur la voie tournante vers Grevenmacher, en direction de Junglinster	24/09/2021 02/11/2021	
2/8/1	Vitesse maximale autorisée	- Sur toute la longueur, dans les deux sens (70km/h)	24/09/2021 02/11/2021	
3/2	Contournement obligatoire	- Sur l'îlot médian, à la hauteur de la maison n°2, rue du Village, à droite	24/09/2021 02/11/2021	
3/7	Passage pour piétons	- Entre la maison n°22, rue d'Echternach (N11) et la maison n°2, rue du Village	24/09/2021 02/11/2021	
4/1	Cédez le passage	- A l'intersection avec la rue de Grevenmacher (N14) - A l'intersection avec la rue de Blumenthal en provenance de la sortie de la route d'Echternach (N11)	24/09/2021 02/11/2021 24/09/2021 02/11/2021	
4/4	Signaux colorés lumineux	- Entre la maison n°22, route d'Echternach (N11) et la maison n°2, rue du Village	24/09/2021 02/11/2021	

6/1/1	Stationnement et parage, disposition générale >48h	- Sur toute la longueur, des deux côtés	24/09/2021 02/11/2021	
6/2/1	Stationnement interdit	- Entre la maison n°12 et la sortie de la localité, du côté pair	24/09/2021 02/11/2021	
6/8/1	Arrêt d'autobus	- Entre la maison n°22, route d'Echternach (N11) et la maison n°2, rue du Village - Vis-à-vis de la maison n°2, rue du Village	24/09/2021 02/11/2021 24/09/2021 02/11/2021	


9 Graulinster (Grolënster)

Grevenmacher, rue de (N14)

Article	Libellé	Situation	Vote C.C. Appr.	Signal
3/2	Contournement obligatoire	- Sur l'îlot médian, à l'intersection avec la route d'Echternach (N11), à droite	24/09/2021 02/11/2021	
4/1	Cédez le passage	- A l'intersection avec la route d'Echternach (N11), en direction d'Echternach	24/09/2021 02/11/2021	
4/2	Arrêt	- A l'intersection avec la route d'Echternach (N11), en direction de Junglinster	24/09/2021 02/11/2021	
6/1/1	Stationnement et parcage, disposition générale >48h	- Sur toute la longueur, des deux côtés	24/09/2021 02/11/2021	



9 Graulinster (Grolénster)

Marscherwald, rue

Article	Libellé	Situation	Vote C.C. Appr.	Signal
4/1	Cédez le passage	- A l'intersection avec la rue de Blumenthal (N14)	24/09/2021 02/11/2021	
6/1/1	Stationnement et parage, disposition générale >48h	- Sur toute la longueur, des deux côtés	24/09/2021 02/11/2021	


9 Graulinster (Grolënster)

Prés, rue des

Article	Libellé	Situation	Vote C.C. Appr.	Signal
2/8/1	Vitesse maximale autorisée	- Sur toute la longueur, dans les deux sens (30km/h)	24/09/2021 02/11/2021	
4/1	Cédez le passage	- A l'intersection avec la rue du Village (N11C)	24/09/2021 02/11/2021	
6/1/1	Stationnement et parcage, disposition générale >48h	- Sur toute la longueur, des deux côtés	24/09/2021 02/11/2021	



9 Graulinster (Grolënster)

Romains, rue des

Article	Libellé	Situation	Vote C.C. Appr.	Signal
2/2/5	Circulation interdite dans les deux sens, excepté cycles, tracteurs et machines automotrices, patins à roulettes et cavaliers	- Sur toute la longueur	24/09/2021 02/11/2021	
6/1/1	Stationnement et parcage, disposition générale >48h	- Sur toute la longueur, des deux côtés	24/09/2021 02/11/2021	

9 Graulinster (Grolénster)

Village, rue du (N11C)




Article	Libellé	Situation	Vote C.C. Appr.	Signal
3/7	Passage pour piétons	- A la hauteur de la maison n°1 - A la hauteur de la maison n°15	24/09/2021 02/11/2021 24/09/2021 02/11/2021	
4/1	Cédez le passage	- A l'intersection avec la rue de Blumenthal (N14)	24/09/2021 02/11/2021	
4/2	Arrêt	- A l'intersection avec la route d'Echternach (N11)	24/09/2021 02/11/2021	
6/1/1	Stationnement et parage, disposition générale >48h	- Sur toute la longueur, des deux côtés	24/09/2021 02/11/2021	
6/2/1	Stationnement interdit	- Entre la maison n°15 et la route d'Echternach (N11), du côté pair	24/09/2021 02/11/2021	

10 Imbringen (Amber)

Beaulieu, cité	198
Blaschette, route vers (CR122)	199
Duerf, cité am	200
Hierber, in	201
Luxembourg, route de (CR119)	202
Neimillen, cité	204
Neimillen, rue	205
Remesfeld.....	206



10 Imbringen (Amber)

Beaulieu, cité

Article	Libellé	Situation	Vote C.C. Appr.	Signal
2/8/1	Vitesse maximale autorisée	- Sur toute la longueur, dans les deux sens (30km/h)	24/09/2021 02/11/2021	
3/7	Passage pour piétons	- A la hauteur de la maison n°2	24/09/2021 02/11/2021	
4/1	Cédez le passage	- A l'intersection avec la route de Luxembourg (CR119)	24/09/2021 02/11/2021	
6/1/1	Stationnement et parcage, disposition générale >48h	- Sur toute la longueur, des deux côtés	24/09/2021 02/11/2021	


10 Imbringen (Amber)

Blaschette, route vers (CR122)

Article	Libellé	Situation	Vote C.C. Appr.	Signal
3/7	Passage pour piétons	- A la hauteur de la maison n°42, route de Luxembourg (CR119)	24/09/2021 02/11/2021	
4/1	Cédez le passage	- A l'intersection avec la route de Luxembourg (CR119)	24/09/2021 02/11/2021	
6/1/1	Stationnement et parcage, disposition générale >48h	- Sur toute la longueur, des deux côtés	24/09/2021 02/11/2021	



10 Imbringen (Amber)

Duerf, cité am

Article	Libellé	Situation	Vote C.C. Appr.	Signal
6/1/1	Stationnement et parcage, disposition générale >48h	- Sur toute la longueur, des deux côtés	24/09/2021 02/11/2021	
7/1/1	Zone à 30 km/h	- Sur toute la longueur	24/09/2021 02/11/2021	

10 Imbringen (Amber)




Hierber, in

Article	Libellé	Situation	Vote C.C. Appr.	Signal
2/2/5	Circulation interdite dans les deux sens, excepté cycles, tracteurs et machines automotrices, patins à roulettes et cavaliers	- Entre la maison n°5, rue de la Forêt (Eisenborn) jusqu'à proximité de la maison n°10 rue in Hierber (Imbringen)	24/09/2021 02/11/2021	
6/1/1	Stationnement et parcage, disposition générale >48h	- Sur toute la longueur, des deux côtés	24/09/2021 02/11/2021	
7/1/1	Zone à 30 km/h	- Sur toute la longueur	24/09/2021 02/11/2021	

10 Imbringen (Amber)


Luxembourg, route de (CR119)

Article	Libellé	Situation	Vote C.C. Appr.	Signal
3/7	Passage pour piétons	<ul style="list-style-type: none"> - A la hauteur de la maison n°1 - A la hauteur de la maison n°24 - A la hauteur de la maison n°25 - Entre les maisons n°17 et n°19 - A la hauteur de la maison n°29 	24/09/2021 02/11/2021 24/09/2021 02/11/2021 24/09/2021 02/11/2021 24/09/2021 02/11/2021 24/09/2021 02/11/2021	
4/2	Arrêt	<ul style="list-style-type: none"> - A la sortie du parking des maisons n°29 et n°33 	24/09/2021 02/11/2021	
4/4	Signaux colorés lumineux	<ul style="list-style-type: none"> - A la hauteur du passage pour piétons entre les maisons n°17 et n°19 	24/09/2021 02/11/2021	
6/1/1	Stationnement et parcage, disposition générale >48h	<ul style="list-style-type: none"> - Sur toute la longueur, des deux côtés 	24/09/2021 02/11/2021	
6/2/1	Stationnement interdit	<ul style="list-style-type: none"> - Sur le parking à la hauteur de la maison n°29, devant le poste de transformation - A partir de la maison n°24 jusqu'à la maison n°24A 	24/09/2021 02/11/2021 03/06/2022 16/06/2022	

6/5/1	Parking / Parking-relais pour véhicules automoteurs ≤ 3,5t	- Le parking à la hauteur de la maison n°29	24/09/2021 02/11/2021	
6/7/2	Stationnement avec disque-stationnement interdit, excepté personnes handicapées	- Sur le parking à la hauteur de la maison n°29 (jours ouvrables, du lundi au vendredi, de 8h00 à 18h00, excepté 3h) (1 emplacement)	24/09/2021 02/11/2021	
6/8/1	Arrêt d'autobus	- A la hauteur de la maison n°17, du côté impair (arrêt "Am Duerf") - Vis-à-vis de la maison n°21	24/09/2021 02/11/2021 24/09/2021 02/11/2021	




10 Imbringen (Amber)

Neimillen, cité

Article	Libellé	Situation	Vote C.C. Appr.	Signal
6/1/1	Stationnement et parcage, disposition générale >48h	- Sur toute la longueur, des deux côtés	24/09/2021 02/11/2021	
7/1/1	Zone à 30 km/h	- Sur toute la longueur	24/09/2021 02/11/2021	




10 Imbringen (Amber)

Neimillen, rue

Article	Libellé	Situation	Vote C.C. Appr.	Signal
3/7	Passage pour piétons	- A la hauteur de la maison n°2	24/09/2021 02/11/2021	
4/1	Cédez le passage	- A l'intersection avec la route de Luxembourg (CR119)	24/09/2021 02/11/2021	
6/1/1	Stationnement et parage, disposition générale >48h	- Sur toute la longueur, des deux côtés	24/09/2021 02/11/2021	
7/1/1	Zone à 30 km/h	- Sur toute la longueur	24/09/2021 02/11/2021	

10 Imbringen (Amber)

Remesfeld

Article	Libellé	Situation	Vote C.C. Appr.	Signal
3/7	Passage pour piétons	- A la hauteur de la maison n°17, route de Luxembourg (CR119)	24/09/2021 02/11/2021	
4/1	Cédez le passage	- A l'intersection avec la route de Luxembourg (CR119)	24/09/2021 02/11/2021	
6/1/1	Stationnement et parage, disposition générale >48h	- Sur toute la longueur, des deux côtés	24/09/2021 02/11/2021	
7/1/1	Zone à 30 km/h	- Sur toute la longueur	24/09/2021 02/11/2021	


11 Junglinster (Jonglënster)

Aessen, an.....	209
Altlinster, rue d'	210
Bongert, impasse Am.....	211
Borrigs, rue Otto.....	212
Bourglinster, rue de (CR129)	213
Bourglinster, rue de (CR131)	214
Cerises, rue des.....	215
chemin entre la route d'Echternach et la rue um Railand	217
chemin entre la rue Agatha Christie et la rue Maria Montessori	218
chemin entre la rue am Elbert et la rue Nicolas Glesener.....	219
chemin entre la rue an der Dellt (entre les maisons n°17 et 19) et la rue de la Montagne (entre les maisons n°23 et 25A)	220
chemin entre la rue an der Dellt et la route d'Echternach	221
chemin entre la rue Dr. René Koltz et rue Marthe Prim-Welter	222
chemin entre la rue du Village et la rue de Bourglinster	223
chemin entre la rue Jacques Santer et la rue Agatha Christie	224
chemin entre la rue Jacques Santer et la rue Tun Deutsch	225
chemin entre la rue Jean-Pierre Ries et la cité Kremerich.....	226
chemin entre la rue Joseph Probst / la cité im Thaelchen / la rue Kremerich.....	227
chemin entre la rue Maria Montessori / la rue Mère Teresa / la rue Jacques Santer	228
chemin entre la rue Marthe Prim-Welter et la rue Val de l'Ernz	229
chemin entre la rue Mère Teresa et la route de Luxembourg	230
chemin entre les maisons n°33 et n°34 et les maisons n°29 et n°40 de la rue Um Railand	231
chemin Groussendreich (chemin situé entre la route de Luxembourg et la rue Emile Nilles).....	232
Christie, rue Agatha	233
Dellt, an der	234
Deutsch, rue Tun	236
Diert, op der	238
Echternach, route d' (N11)	239
Elbert, am	241
Ernz, val de l'	242
Flammant, cité	243
Fréinen, op.....	244
Gaalgebierg, rue	246
Gare, rue de la (CR129).....	247
Gare des bus	249
Glesener, rue Nicolas.....	250
Godbrange, rue de (CR129).....	251
Goergen, rue Edmond.....	253
Hiehl, rue	254

lernzwee	257
Indépendance, place de l'	259
Indépendance, place de l' (Parking)	260
Jardins, rue des	261
Koltz, rue Dr. René	263
Kremerich, cité	264
Kremerich, rue	265
Lauterbour, rue	266
Léi, Um Enneschte.....	268
Luxembourg, route de (N11)	269
Mairie, rue de la	272
Mère Teresa, rue	273
Montagne, rue de la	274
Montessori, rue Maria	276
Neuve, rue	277
Nilles, rue Emile	278
Park, beim.....	279
Parking du Centre polyvalent Gaston Stein.....	280
Prim-Welter, rue Marthe.....	281
Probst, rue Joseph.....	283
Railand, um.....	284
Rham, rue	285
Ries, rue Jean-Pierre	287
Romains, rue des.....	288
Roses, rue des.....	289
Santer, rue Jacques.....	290
Santer, rue Jacques (impasse) (située à proximité de la maison n°31)	292
Thaelchen, cité im.....	293
Thewes, rue Nicolas.....	294
Village, rue du	295
Village, rue du (CR129).....	297
Village, rue du (Parking Loupescht)	299
voie piétonne et cyclable du parc Loupesch (voie située entre les rues Rham, des Romains, du Village et de Bourglinster)	300
Zone artisanale um Lënster Bierg	301






11 Junglinster (Jonglënster)

Aessen, an

Article	Libellé	Situation	Vote C.C. Appr.	Signal
4/1	Cédez le passage	- A l'intersection avec la rue de Godbrange (CR129)	24/09/2021 02/11/2021	
6/1/1	Stationnement et parage, disposition générale >48h	- Sur toute la longueur, des deux côtés	24/09/2021 02/11/2021	


11 Junglinster (Jonglënster)

Altlinster, rue d'

Article	Libellé	Situation	Vote C.C. Appr.	Signal
2/2/2	Circulation interdite dans les deux sens, enneigement ou verglas	- Sur toute la longueur	24/09/2021 02/11/2021	 en cas de neige ou de verglas
2/4/2	Accès interdit aux camions, excepté riverains et fournisseurs	- Sur toute la longueur, dans les deux sens (3,5t)	24/09/2021 02/11/2021	 excepté riverains et fournisseurs
2/8/1	Vitesse maximale autorisée	- Sur toute la longueur, dans les deux sens (30km/h)	24/09/2021 02/11/2021	
3/7	Passage pour piétons	- A la hauteur de la maison n°2	24/09/2021 02/11/2021	
4/1	Cédez le passage	- A l'intersection avec la rue de Bourglinster (CR131)	24/09/2021 02/11/2021	
6/1/1	Stationnement et parcage, disposition générale >48h	- Sur toute la longueur, des deux côtés	24/09/2021 02/11/2021	


11 Junglinster (Jonglënster)

Bongert, impasse Am

Article	Libellé	Situation	Vote C.C. Appr.	Signal
6/1/1	Stationnement et parcage, disposition générale >48h	- Sur toute la longueur, des deux côtés	28/01/2022 10/03/2022	
7/1/2	Zone résidentielle	- Sur toute la longueur	28/01/2022 10/03/2022	



11 Junglinster (Jonglënster)

Borrigs, rue Otto

Article	Libellé	Situation	Vote C.C. Appr.	Signal
6/1/1	Stationnement et parcage, disposition générale >48h	- Sur toute la longueur, des deux côtés	24/09/2021 02/11/2021	
7/1/1	Zone à 30 km/h	- Sur toute la longueur	24/09/2021 02/11/2021	




11 Junglinster (Jonglënster)

Bourglinster, rue de (CR129)

Article	Libellé	Situation	Vote C.C. Appr.	Signal
3/7	Passage pour piétons	<ul style="list-style-type: none">- A proximité de l'intersection avec le Val de l'Ernz- A la hauteur de la maison n°7	<ul style="list-style-type: none">24/09/202102/11/202124/09/202102/11/2021	
6/1/1	Stationnement et parcage, disposition générale >48h	<ul style="list-style-type: none">- Sur toute la longueur, des deux côtés	<ul style="list-style-type: none">24/09/202102/11/2021	
6/8/1	Arrêt d'autobus	<ul style="list-style-type: none">- Entre le Val de l'Ernz et la maison n°12, du côté impair- A la hauteur de la maison n°12, du côté pair	<ul style="list-style-type: none">24/09/202102/11/202124/09/202102/11/2021	





11 Junglinster (Jonglënster)


Bourglinster, rue de (CR131)

Article	Libellé	Situation	Vote C.C. Appr.	Signal
3/7	Passage pour piétons	- A la hauteur de la maison n°9	24/09/2021 02/11/2021	
4/1	Cédez le passage	- A l'intersection avec la rue de Godbrange (CR129)	24/09/2021 02/11/2021	
6/1/1	Stationnement et parcage, disposition générale >48h	- Sur toute la longueur, des deux côtés	24/09/2021 02/11/2021	
6/4/1	Stationnement autorisé sur le trottoir	- Entre les maisons n°32 et n°42, du côté pair	24/09/2021 02/11/2021	

11 Junglinster (Jonglënster)


Cerises, rue des

Article	Libellé	Situation	Vote C.C. Appr.	Signal
3/7	Passage pour piétons	- A la hauteur de la maison n°18	24/09/2021 02/11/2021	
4/2	Arrêt	- A l'intersection avec la route de Luxembourg (N11)	24/09/2021 02/11/2021	
6/1/1	Stationnement et parcage, disposition générale >48h	- Sur toute la longueur, des deux côtés	24/09/2021 02/11/2021	
6/2/1	Stationnement interdit	- Sur toute la longueur, du côté pair - Entre les maisons n°2 et n°18, du côté pair - Entre les maisons n°23 et n°31, du côté impair - Entre les maisons n°20 et n°30, du côté pair - Entre la maison n°38 et la sortie de la localité, du côté pair	24/09/2021 02/11/2021 24/09/2021 02/11/2021 24/09/2021 02/11/2021 24/09/2021 02/11/2021	
7/1/1	Zone à 30 km/h	- Sur toute la longueur	24/09/2021 02/11/2021	

7/2/1	Zone 'Stationnement avec disque, sauf résidents'	- Sur toute la longueur, sauf disposition contraire (jours ouvrables, du lundi au samedi, de 8h00 à 18h00, excepté 2h)	24/09/2021 02/11/2021	
-------	--	--	--------------------------	---


11 Junglinster (Jonglënster)

chemin entre la route d'Echternach et la rue um Railand

Article	Libellé	Situation	Vote C.C. Appr.	Signal
3/5	Chemin obligatoire pour cyclistes et piétons	- Sur toute la longueur	24/09/2021 02/11/2021	


11 Junglinster (Jonglënster)

chemin entre la rue Agatha Christie et la rue Maria Montessori

Article	Libellé	Situation	Vote C.C. Appr.	Signal
3/5	Chemin obligatoire pour cyclistes et piétons	- Sur toute la longueur	24/09/2021 02/11/2021	


11 Junglinster (Jonglënster)

chemin entre la rue am Elbert et la rue Nicolas Glesener

Article	Libellé	Situation	Vote C.C. Appr.	Signal
3/5	Chemin obligatoire pour cyclistes et piétons	- Sur toute la longueur	24/09/2021 02/11/2021	


11 Junglinster (Jonglënster)

**chemin entre la rue an der Dellt (entre les maisons n°17 et 19) et
la rue de la Montagne (entre les maisons n°23 et 25A)**

Article	Libellé	Situation	Vote C.C. Appr.	Signal
3/4	Chemin pour piétons obligatoire	- Sur toute la longueur	24/09/2021 02/11/2021	


11 Junglinster (Jonglënster)

chemin entre la rue an der Dellt et la route d'Echternach

Article	Libellé	Situation	Vote C.C. Appr.	Signal
3/4	Chemin pour piétons obligatoire	- Sur toute la longueur	24/09/2021 02/11/2021	


11 Junglinster (Jonglënster)

chemin entre la rue Dr. René Koltz et rue Marthe Prim-Welter

Article	Libellé	Situation	Vote C.C. Appr.	Signal
3/5	Chemin obligatoire pour cyclistes et piétons	- Sur toute la longueur	24/09/2021 02/11/2021	


11 Junglinster (Jonglënster)

chemin entre la rue du Village et la rue de Bourglinster

Article	Libellé	Situation	Vote C.C. Appr.	Signal
3/4	Chemin pour piétons obligatoire	- Sur toute la longueur	24/09/2021 02/11/2021	





11 Junglinster (Jonglënster)

chemin entre la rue Jacques Santer et la rue Agatha Christie

Article	Libellé	Situation	Vote C.C. Appr.	Signal
3/5	Chemin obligatoire pour cyclistes et piétons	- Sur toute la longueur	24/09/2021 02/11/2021	


11 Junglinster (Jonglënster)

chemin entre la rue Jacques Santer et la rue Tun Deutsch

Article	Libellé	Situation	Vote C.C. Appr.	Signal
2/1/2	Accès interdit,excepté cycles	- De la rue Tun Deutsch jusqu'à la rue Jacques Santer	24/09/2021 02/11/2021	 
2/4/5	Accès interdit aux véhicules ayant un poids en charge supérieur à ... tonnes	- Sur toute la longueur (3,5t)	24/09/2021 02/11/2021	
4/1	Cédez le passage	- A l'intersection avec la rue Tun Deutsch	24/09/2021 02/11/2021	


11 Junglinster (Jonglënster)

chemin entre la rue Jean-Pierre Ries et la cité Kremerich

Article	Libellé	Situation	Vote C.C. Appr.	Signal
3/4	Chemin pour piétons obligatoire	- Sur toute la longueur	24/09/2021 02/11/2021	


11 Junglinster (Jonglënster)

chemin entre la rue Joseph Probst / la cité im Thaelchen / la rue Kremerich

Article	Libellé	Situation	Vote C.C. Appr.	Signal
3/5	Chemin obligatoire pour cyclistes et piétons	- Sur toute la longueur	24/09/2021 02/11/2021	


11 Junglinster (Jonglënster)

chemin entre la rue Maria Montessori / la rue Mère Teresa / la rue Jacques Santer

Article	Libellé	Situation	Vote C.C. Appr.	Signal
3/5	Chemin obligatoire pour cyclistes et piétons	- Sur toute la longueur	24/09/2021 02/11/2021	


11 Junglinster (Jonglënster)

chemin entre la rue Marthe Prim-Welter et la rue Val de l'Ernz

Article	Libellé	Situation	Vote C.C. Appr.	Signal
3/5	Chemin obligatoire pour cyclistes et piétons	- Sur toute la longueur	24/09/2021 02/11/2021	


11 Junglinster (Jonglënster)

chemin entre la rue Mère Teresa et la route de Luxembourg

Article	Libellé	Situation	Vote C.C. Appr.	Signal
3/5	Chemin obligatoire pour cyclistes et piétons	- Sur toute la longueur	24/09/2021 02/11/2021	



11 Junglinster (Jonglënster)

chemin entre les maisons n°33 et n°34 et les maisons n°29 et n°40 de la rue Um Railand

Article	Libellé	Situation	Vote C.C. Appr.	Signal
3/4	Chemin pour piétons obligatoire	- Sur toute la longueur	24/09/2021 02/11/2021	




11 Junglinster (Jonglënster)

chemin Groussendreich (chemin situé entre la route de Luxembourg et la rue Emile Nilles)

Article	Libellé	Situation	Vote C.C. Appr.	Signal
2/2/3	Circulation interdite dans les deux sens, excepté cycles	- Sur toute la longueur	24/09/2021 02/11/2021	
4/1	Cédez le passage	- A l'intersection avec la rue Emile Nilles - A l'intersection avec la route de Luxembourg (N11)	24/09/2021 02/11/2021 24/09/2021 02/11/2021	







11 Junglinster (Jonglënster)

Christie, rue Agatha

Article	Libellé	Situation	Vote C.C. Appr.	Signal
6/1/1	Stationnement et parcage, disposition générale >48h	- Sur toute la longueur, des deux côtés	24/09/2021 02/11/2021	
6/3/1	Arrêt et stationnement interdits	- Devant la maison n°8	24/09/2021 02/11/2021	
7/1/1	Zone à 30 km/h	- Sur toute la longueur	24/09/2021 02/11/2021	
7/2/1	Zone 'Stationnement avec disque, sauf résidents'	- Sur toute la longueur, sauf disposition contraire (jours ouvrables, du lundi au samedi, de 8h00 à 18h00, excepté 2h)	24/09/2021 02/11/2021	

11 Junglinster (Jonglënster)






Dellt, an der


Article	Libellé	Situation	Vote C.C. Appr.	Signal
2/8/1	Vitesse maximale autorisée	- Sur toute la longueur, dans les deux sens (30km/h)	24/09/2021 02/11/2021	
3/3	Intersection à sens giratoire obligatoire	- Au giratoire entre la rue an der Dellt et la rue um Railand	24/09/2021 02/11/2021	
3/7	Passage pour piétons	- A proximité de l'intersection avec la route d'Echternach (N11) - A la hauteur de la maison n°1 au rond-point	24/09/2021 02/11/2021 24/09/2021 02/11/2021	
4/1	Cédez le passage	- Au giratoire à l'intersection avec la rue um Railand - Au giratoire (à proximité de la maison n°1)	24/09/2021 02/11/2021 24/09/2021 02/11/2021	
4/2	Arrêt	- A l'intersection avec la route d'Echternach (N11)	24/09/2021 02/11/2021	
4/4	Signaux colorés lumineux	- A proximité de l'intersection avec la route d'Echternach (N11)	24/09/2021 02/11/2021	

6/1/1	Stationnement et parage, disposition générale >48h	- Sur toute la longueur, des deux côtés	24/09/2021 02/11/2021	
-------	---	---	--------------------------	--

11 Junglinster (Jonglënster)


Deutsch, rue Tun

Article	Libellé	Situation	Vote C.C. Appr.	Signal
3/2	Contournement obligatoire	- Sur l'îlot médian, à l'intersection avec la route de Luxembourg (N11), à droite	24/09/2021 02/11/2021	
3/7	Passage pour piétons	- A la hauteur de la maison n°2	24/09/2021 02/11/2021	
4/2	Arrêt	- A l'intersection avec la route de Luxembourg (N11)	24/09/2021 02/11/2021	
6/1/1	Stationnement et parcage, disposition générale >48h	- Sur toute la longueur, des deux côtés	24/09/2021 02/11/2021	
6/6/2	Parcage avec disque, sauf résidents - parking pour véhicules ≤ 3,5t	- Le parking vis-à-vis de la maison n°4 (jours ouvrables, du lundi au samedi, de 8h00 à 18h00, max. 2h)	24/09/2021 02/11/2021	
7/1/1	Zone à 30 km/h	- Sur toute la longueur	24/09/2021 02/11/2021	

7/2/1	Zone 'Stationnement avec disque, sauf résidents'	- Sur toute la longueur, sauf disposition contraire (jours ouvrables, du lundi au samedi, de 8h00 à 18h00, excepté 2h)	24/09/2021 02/11/2021	
-------	--	--	--------------------------	---

11 Junglinster (Jonglënster)





Diert, op der

Article	Libellé	Situation	Vote C.C. Appr.	Signal
6/1/1	Stationnement et parcage, disposition générale >48h	- Sur toute la longueur, des deux côtés	24/09/2021 02/11/2021	
7/1/1	Zone à 30 km/h	- Sur toute la longueur	24/09/2021 02/11/2021	

11 Junglinster (Jonglënster)





Echternach, route d' (N11)

Article	Libellé	Situation	Vote C.C. Appr.	Signal
2/7/1	Interdiction de dépassement	- Sur toute la longueur, dans les deux sens	24/09/2021 02/11/2021	
3/6	Voie réservée aux véhicules des services de transports publics	- De la rue an der Dellt jusqu'à la maison n°17, en direction de Luxembourg, à droite - De la maison n°7 jusqu'à la maison n°3, en direction de Luxembourg, à droite	24/09/2021 02/11/2021 24/09/2021 02/11/2021	 <small>véhicules visés par l'art.107 du Code de la Route autorisés</small>
3/7	Passage pour piétons	- A l'intersection avec la rue an der Dellt - A l'intersection avec la rue du Village (2x) - A la hauteur de la maison n°7 - A l'intersection avec la rue du Village (CR129) et la rue de la Mairie	24/09/2021 02/11/2021 24/09/2021 02/11/2021 24/09/2021 02/11/2021 24/09/2021 02/11/2021	
4/4	Signaux colorés lumineux	- A l'intersection avec la rue du Village - A la hauteur de la maison n°7 - A l'intersection avec la rue du Village (CR129) et la rue de la Mairie - A l'intersection avec la rue an der Dellt - Entre la maison n°23 et l'intersection avec la rue an der Dellt - A la hauteur de la maison n°3A - A la hauteur des maisons n°15 et n°17	24/09/2021 02/11/2021 24/09/2021 02/11/2021 24/09/2021 02/11/2021 24/09/2021 02/11/2021 24/09/2021 02/11/2021 24/09/2021 02/11/2021	

6/1/1	Stationnement et parage, disposition générale >48h	- Sur toute la longueur, des deux côtés	24/09/2021 02/11/2021	
6/2/1	Stationnement interdit	- Entre la maison n°3A et la rue du Village (CR129), du côté impair	24/09/2021 02/11/2021	
6/3/1	Arrêt et stationnement interdits	- A côté de la maison n°7 ((sur toute la place des deux côtés)chemin vers la cour d'école))	03/06/2022 16/06/2022	
6/5/1	Parking / Parking-relais pour véhicules automoteurs ≤ 3,5t	- Le parking vis-à-vis de la maison n°4	24/09/2021 02/11/2021	
6/8/1	Arrêt d'autobus	- Vis-à-vis de la maison n°5 de la rue op der Diert (arrêt "Um Rälland") - Entre la maison n°21C et l'intersection avec la rue an der Dellt (arrêt "Um Rälland") - A la hauteur de la maison n°4, des deux côtés (RGTR et ramassage scolaire)	24/09/2021 02/11/2021 24/09/2021 02/11/2021 24/09/2021 02/11/2021	



11 Junglinster (Jonglënster)

Elbert, am

Article	Libellé	Situation	Vote C.C. Appr.	Signal
2/1/1	Accès interdit	- De la route de Luxembourg (N11) jusqu'à la rue Nicolas Thewes	24/09/2021 02/11/2021	
4/2	Arrêt	- A l'intersection avec la route de Luxembourg (N11)	24/09/2021 02/11/2021	
6/1/1	Stationnement et parcage, disposition générale >48h	- Sur toute la longueur, des deux côtés	24/09/2021 02/11/2021	
7/1/1	Zone à 30 km/h	- Sur toute la longueur	24/09/2021 02/11/2021	
7/2/1	Zone 'Stationnement avec disque, sauf résidents'	- Sur toute la longueur, sauf disposition contraire (jours ouvrables, du lundi au samedi, de 8h00 à 18h00, excepté 2h)	24/09/2021 02/11/2021	





11 Junglinster (Jonglënster)

Ernz, val de l'

Article	Libellé	Situation	Vote C.C. Appr.	Signal
4/1	Cédez le passage	- A l'intersection avec la rue de Bourglinster (CR129)	24/09/2021 02/11/2021	
6/1/1	Stationnement et parage, disposition générale >48h	- Sur toute la longueur, des deux côtés	24/09/2021 02/11/2021	
7/1/1	Zone à 30 km/h	- Sur toute la longueur	24/09/2021 02/11/2021	








11 Junglinster (Jonglënster)



Flammant, cité

Article	Libellé	Situation	Vote C.C. Appr.	Signal
2/8/1	Vitesse maximale autorisée	- Sur toute la longueur, dans les deux sens (30km/h)	24/09/2021 02/11/2021	
3/7	Passage pour piétons	- A proximité de l'intersection avec la route de Luxembourg (N11)	24/09/2021 02/11/2021	
4/2	Arrêt	- A l'intersection avec la route de Luxembourg (N11)	24/09/2021 02/11/2021	
6/1/1	Stationnement et parcage, disposition générale >48h	- Sur toute la longueur, des deux côtés	24/09/2021 02/11/2021	
7/2/1	Zone 'Stationnement avec disque, sauf résidents'	- Sur toute la longueur, sauf disposition contraire (jours ouvrables, du lundi au samedi, de 8h00 à 18h00, excepté 2h)	24/09/2021 02/11/2021	

11 Junglinster (Jonglënster)






Fréinen, op

Article	Libellé	Situation	Vote C.C. Appr.	Signal
2/1/2	Accès interdit, excepté cycles	- Du parking vers les terrains de sports	24/09/2021 02/11/2021	 
3/5	Chemin obligatoire pour cyclistes et piétons	- Entre le parking et les terrains de sport de Junglinster (à partir de la N11)	24/09/2021 02/11/2021	
3/7	Passage pour piétons	- A proximité de l'intersection avec la N11	24/09/2021 02/11/2021	
4/2	Arrêt	- A l'intersection avec la N11	24/09/2021 02/11/2021	
6/1/1	Stationnement et parcage, disposition générale >48h	- Sur toute la longueur, des deux côtés	24/09/2021 02/11/2021	
6/2/4	Stationnement interdit, excepté personnes handicapées	- A proximité du centre sportif (9 emplacements)	24/09/2021 02/11/2021	 

6/5/1	Parking / Parking-relais pour véhicules automoteurs ≤ 3,5t	- Le parking devant le centre sportif	24/09/2021 02/11/2021	
6/7/3	Stationnement avec disque - stationnement interdit, excepté véhicules électriques	- Sur le parking devant le centre sportif (jours ouvrables, du lundi au vendredi, de 8h00 à 18h00, excepté 4h) (2 emplacements)	24/09/2021 02/11/2021	



11 Junglinster (Jonglënster)


Gaalgebierg, rue

Article	Libellé	Situation	Vote C.C. Appr.	Signal
3/7	Passage pour piétons	- A la hauteur de la maison n°1	24/09/2021 02/11/2021	
4/1	Cédez le passage	- A l'intersection avec la rue de Bourglinster (CR131)	24/09/2021 02/11/2021	
6/1/1	Stationnement et parage, disposition générale >48h	- Sur toute la longueur, des deux côtés	24/09/2021 02/11/2021	
6/7/2	Stationnement avec disque-stationnement interdit, excepté personnes handicapées	- Vis-à-vis de la maison n°10 (jours ouvrables, du lundi au vendredi, de 8h00 à 18h00, excepté 3h) (1 emplacement)	24/09/2021 02/11/2021	 <div style="border: 1px solid black; padding: 2px; margin-top: 5px;"> excepté  2 emplacements </div> <div style="border: 1px solid black; padding: 2px; margin-top: 5px;"> jours ouvrables lundi - vendredi 08.00 - 18.00h excepté 2h </div>
7/1/1	Zone à 30 km/h	- Sur toute la longueur	24/09/2021 02/11/2021	

11 Junglinster (Jonglënster)






Gare, rue de la (CR129)

Article	Libellé	Situation	Vote C.C. Appr.	Signal
2/7/1	Interdiction de dépassement	- De la maison n°1A jusqu'à la route de Luxembourg (N11), dans les deux sens	24/09/2021 02/11/2021	
3/7	Passage pour piétons	- A proximité de l'intersection avec la route de Luxembourg (N11) - A la hauteur de la maison n°5 - A la hauteur de la maison n°16 - A la hauteur de la maison n°21	24/09/2021 02/11/2021 24/09/2021 02/11/2021 24/09/2021 02/11/2021 24/09/2021 02/11/2021	
4/2	Arrêt	- A l'intersection avec la route d'Echternach (N11)	24/09/2021 02/11/2021	
4/4	Signaux colorés lumineux	- A proximité de l'intersection avec la route de Luxembourg (N11)	24/09/2021 02/11/2021	
6/1/1	Stationnement et parcage, disposition générale >48h	- Sur toute la longueur, des deux côtés	24/09/2021 02/11/2021	
6/2/1	Stationnement interdit	- Entre la maison n°25 et la route de Luxembourg (N11), du côté impair	24/09/2021 02/11/2021	

6/8/1	Arrêt d'autobus	<ul style="list-style-type: none"> - A proximité de la maison n°1, du côté impair - A la hauteur de l'immeuble n°6, du côté pair - A la hauteur de l'immeuble n°16, des deux côtés 	<ul style="list-style-type: none"> 24/09/2021 02/11/2021 24/09/2021 02/11/2021 24/09/2021 02/11/2021 	
-------	-----------------	---	---	---

11 Junglinster (Jonglënster)

Gare des bus

Article	Libellé	Situation	Vote C.C. Appr.	Signal
2/2/6	Circulation interdite dans les deux sens, excepté cycles et véhicules visés par le signal D,10	- Sur toute la longueur	24/09/2021 02/11/2021	
3/7	Passage pour piétons	- A proximité de l'intersection avec la rue de la Gare (CR129)	24/09/2021 02/11/2021	
4/2	Arrêt	- A l'intersection avec la rue de la Gare (CR129), vis-à-vis de la maison n°5	24/09/2021 02/11/2021	
6/2/1	Stationnement interdit	- Vis-à-vis des maisons n°1A et n°3	24/09/2021 02/11/2021	
6/8/1	Arrêt d'autobus	- Sur la place de la Gare (arrêt "Op der Gare")	24/09/2021 02/11/2021	

11 Junglinster (Jonglënster)

Glesener, rue Nicolas

Article	Libellé	Situation	Vote C.C. Appr.	Signal
3/2	Contournement obligatoire	- Sur l'îlot médian, à l'intersection avec la route de Luxembourg (N11), à droite	24/09/2021 02/11/2021	
3/7	Passage pour piétons	- A la hauteur de la maison n°5 - A proximité de l'intersection avec la rue Hiehl - A la hauteur de la maison n°1	24/09/2021 02/11/2021 24/09/2021 02/11/2021 24/09/2021 02/11/2021	
4/1	Cédez le passage	- A l'intersection avec la route de Luxembourg (N11) - A l'intersection avec la rue Emile Nilles	24/09/2021 02/11/2021 24/09/2021 02/11/2021	
6/1/1	Stationnement et parage, disposition générale >48h	- Sur toute la longueur, des deux côtés	24/09/2021 02/11/2021	
6/2/1	Stationnement interdit	- Sur toute la longueur, des deux côtés	24/09/2021 02/11/2021	
6/8/1	Arrêt d'autobus	- A la hauteur de l'immeuble n°5, des deux côtés	24/09/2021 02/11/2021	

11 Junglinster (Jonglënster)




Godbrange, rue de (CR129)

Article	Libellé	Situation	Vote C.C. Appr.	Signal
2/4/4	Accès interdit aux piétons	- Le long du bâtiment entre la maison n°2, rue de Godbrange et la maison n°14, rue de Bourglinster, du côté pair	24/09/2021 02/11/2021	
3/7	Passage pour piétons	- A la hauteur de la maison n°3 - A la hauteur de la maison n°10	24/09/2021 02/11/2021 24/09/2021 02/11/2021	
5/1	Chemin conseillé pour cyclistes et piétons	- Sur le chemin entre le cimetière et la rue Ronnheck, du côté impair (patins à roulettes autorisés)	24/09/2021 02/11/2021	
6/1/1	Stationnement et parage, disposition générale >48h	- Sur toute la longueur, des deux côtés	24/09/2021 02/11/2021	
6/2/4	Stationnement interdit, excepté personnes handicapées	- Vis-à-vis de la maison n°10 (1 emplacement)	24/09/2021 02/11/2021	
6/5/1	Parking / Parking-relais pour véhicules automoteurs ≤ 3,5t	- Le parking vis-à-vis de la maison n°10 - Le parking vis-à-vis de la maison n°9 - Le parking à la hauteur de la maison n°10	24/09/2021 02/11/2021 24/09/2021 02/11/2021 24/09/2021 02/11/2021	

		- Le parking vis-à-vis de la maison n°13	24/09/2021 02/11/2021	
--	--	--	--------------------------	--






11 Junglinster (Jonglënster)









Goergen, rue Edmond






Article	Libellé	Situation	Vote C.C. Appr.	Signal
6/1/1	Stationnement et parcage, disposition générale >48h	- Sur toute la longueur, des deux côtés	24/09/2021 02/11/2021	
6/3/1	Arrêt et stationnement interdits	- A l'intersection au carrefour entre les maisons n°6, n°11 et n°15	24/09/2021 02/11/2021	
7/1/1	Zone à 30 km/h	- Sur toute la longueur	24/09/2021 02/11/2021	
7/2/1	Zone 'Stationnement avec disque, sauf résidents'	- Sur toute la longueur, sauf disposition contraire (jours ouvrables, du lundi au samedi, de 8h00 à 18h00, excepté 2h)	24/09/2021 02/11/2021	

11 Junglinster (Jonglënster)

Hiehl, rue






Article	Libellé	Situation	Vote C.C. Appr.	Signal
2/1/2	Accès interdit, excepté cycles	- A l'intersection avec la route de Luxembourg (N11), sur une longueur de 10m	24/09/2021 02/11/2021	
2/4/2	Accès interdit aux camions, excepté riverains et fournisseurs	- Entre la maison n°6 et la rue de la Gare (CR129), dans les deux sens (3,5t)	24/09/2021 02/11/2021	
2/8/1	Vitesse maximale autorisée	- De la rue Iernzwee et la maison n°2, dans les deux sens (30km/h)	24/09/2021 02/11/2021	
3/3	Intersection à sens giratoire obligatoire	- Au giratoire entre les maisons n°35, n°36 et n°44 - Au giratoire au niveau de la maison n°42	24/09/2021 02/11/2021 24/09/2021 02/11/2021	
3/7	Passage pour piétons	- A la hauteur de la maison n°34 - A proximité de l'intersection avec la rue Nicolas Thewes - A la hauteur de la maison n°32 - A la hauteur de la maison n°44	24/09/2021 02/11/2021 24/09/2021 02/11/2021 24/09/2021 02/11/2021	



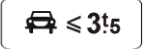



4/1	Cédez le passage	<ul style="list-style-type: none"> - Au giratoire de la rue Zone artisanale et commerciale 24/09/2021 02/11/2021 - Au giratoire au niveau de la maison n°36 24/09/2021 02/11/2021 - Au giratoire au niveau de la maison n°35 24/09/2021 02/11/2021 - A l'intersection avec la rue Iernzwee 24/09/2021 02/11/2021 	
6/1/1	Stationnement et parcage, disposition générale >48h	<ul style="list-style-type: none"> - Sur toute la longueur, des deux côtés 24/09/2021 02/11/2021 - De l'intersection rue Iernzwee jusqu'à la l'intersection avec la rue de Luxembourg (Sur toute la longueur, des deux côtés) 28/01/2022 10/03/2022 	
6/2/7	Stationnement interdit, excepté sur les emplacements marqués ou aménagés	<ul style="list-style-type: none"> - Sur toute la longueur, des deux côtés 24/09/2021 02/11/2021 	 <div style="border: 1px solid black; padding: 2px; width: fit-content; margin: 5px auto;"> excepté sur les emplacements marqués </div>
6/3/1	Arrêt et stationnement interdits	<ul style="list-style-type: none"> - Sur toute la longueur de l'encoche située entre la maison n°1 de la rue Nicolas Thewes et la maison n°32 de la rue Hiehl 24/09/2021 02/11/2021 	
6/6/1	Parcage avec disque - parking pour véhicules ≤ 3,5t	<ul style="list-style-type: none"> - Le parking vis-à-vis des maison n°2 à n°6 (Sur tous les emplacements, jours ouvrables, du lundi au vendredi, de 08h00 à 18h00, max 2h) 28/01/2022 10/03/2022 - Parking vis-à-vis de la maison 26 (à la hauteur du Bistro Lënster) (Sur tous les emplacements, jours ouvrables, du lundi au vendredi, de 08h00 à 18h00, max 2h) 28/01/2022 10/03/2022 	 <div style="border: 1px solid black; padding: 2px; width: fit-content; margin: 5px auto;">  ≤ 3,5t </div> <div style="border: 1px solid black; padding: 2px; width: fit-content; margin: 5px auto;">  jours ouvrables lundi - vendredi 08.00 - 18.00h max. 2h </div>
6/7/1	Stationnement avec disque	<ul style="list-style-type: none"> - De l'intersection rue Iernzwee jusqu'à la l'intersection avec la rue de Luxembourg (Sur toute la longueur, des deux côtés, jours ouvrables, du lundi au vendredi, de 08h00 à 18h00, excepté 2h) 28/01/2022 10/03/2022 	 <div style="border: 1px solid black; padding: 2px; width: fit-content; margin: 5px auto;">  jours ouvrables lundi - vendredi 08.00 - 18.00h excepté 2h </div>

6/7/2	Stationnement avec disque-stationnement interdit, excepté personnes handicapées	<ul style="list-style-type: none"> - Vis-à-vis de la maison 2 (Sur deux emplacements, jours ouvrables, du lundi au vendredi, de 08h00 à 18h00, excepté 2h) - Parking vis-à-vis de la maison 26 (à la hauteur du Bistro Lënster) (Sur un emplacement, jours ouvrables, du lundi au vendredi, de 08h00 à 18h00, excepté 2h) 	<p>28/01/2022 10/03/2022</p> <p>28/01/2022 10/03/2022</p>	 <p>excepté  2 emplacements</p> <p> jours ouvrables lundi - vendredi 08.00 - 18.00h excepté 2h</p>
6/8/1	Arrêt d'autobus	<ul style="list-style-type: none"> - En face de l'immeuble n°36, du côté impair 	<p>24/09/2021 02/11/2021</p>	
7/1/2	Zone résidentielle	<ul style="list-style-type: none"> - De l'intersection rue lernzwee jusqu'à la l'intersection avec la rue de Luxembourg (Sur toute la longueur) 	<p>28/01/2022 10/03/2022</p>	

11 Junglinster (Jonglënster)


Iernzwee

Article	Libellé	Situation	Vote C.C. Appr.	Signal
2/4/2	Accès interdit aux camions, excepté riverains et fournisseurs	- Sur toute la longueur, dans les deux sens (3,5t)	24/09/2021 02/11/2021	
2/4/6	Accès interdit aux véhicules ayant une longueur supérieure à ... mètres	- Sur toute la longueur, dans les deux sens (10m)	24/09/2021 02/11/2021	
3/7	Passage pour piétons	- A l'intersection avec la rue de la Gare (CR129) - A l'intersection avec la rue Hiehl	24/09/2021 02/11/2021 24/09/2021 02/11/2021	
4/1	Cédez le passage	- A l'intersection avec la rue de la Gare (CR129)	24/09/2021 02/11/2021	
6/1/1	Stationnement et parcage, disposition générale >48h	- Sur toute la longueur, des deux côtés	24/09/2021 02/11/2021	
6/2/4	Stationnement interdit, excepté personnes handicapées	- A l'intersection avec la rue de la Gare (CR129), du côté impair (2 emplacements)	24/09/2021 02/11/2021	

6/2/5	Stationnement interdit, livraisons	- Devant la maison 6 (tous les jours, de 0h00 à 24h00)	24/09/2021 02/11/2021	 
6/6/1	Parcage avec disque - parking pour véhicules ≤ 3,5t	- Sur toute la longueur du côté zone artisanale, jours ouvrables, du lundi au vendredi, de 08h00 à 18h00, max 2h	28/01/2022 10/03/2022	  
6/7/2	Stationnement avec disque-stationnement interdit, excepté personnes handicapées	- Sur deux emplacements du côtés, jours ouvrables, du lundi au vendredi, de 08h00 à 18h00, excepté 2h	28/01/2022 10/03/2022	  





11 Junglinster (Jonglënster)

Indépendance, place de l'

Article	Libellé	Situation	Vote C.C. Appr.	Signal
6/2/4	Stationnement interdit, excepté personnes handicapées	- Sur la place de l'Indépendance (1 emplacement)	24/09/2021 02/11/2021	 Le signal principal est un cercle bleu avec une bordure rouge et une barre diagonale rouge. En dessous, un rectangle blanc contient le mot "excepté", un pictogramme d'une personne en fauteuil roulant, et le texte "2 emplacements".





11 Junglinster (Jonglënster)


Indépendance, place de l' (Parking)

Article	Libellé	Situation	Vote C.C. Appr.	Signal
4/2	Arrêt	- A l'intersection avec la route de Luxembourg (N11)	24/09/2021 02/11/2021	
6/1/1	Stationnement et parcage, disposition générale >48h	- Sur toute la longueur, des deux côtés	24/09/2021 02/11/2021	
6/6/1	Parcage avec disque - parking pour véhicules ≤ 3,5t	- Le parking à proximité de l'arrêt de bus (jours ouvrables, du lundi au vendredi, de 08h00 à 18h00, max. 2h)	24/09/2021 02/11/2021	  

11 Junglinster (Jonglënster)


Jardins, rue des

Article	Libellé	Situation	Vote C.C. Appr.	Signal
2/4/2	Accès interdit aux camions, excepté riverains et fournisseurs	- Sur toute la longueur, dans les deux sens (3,5t)	24/09/2021 02/11/2021	
3/7	Passage pour piétons	- A proximité de l'intersection avec la rue des Cerises	24/09/2021 02/11/2021	
6/1/1	Stationnement et parcage, disposition générale >48h	- Sur toute la longueur, des deux côtés	24/09/2021 02/11/2021	
6/2/1	Stationnement interdit	- Entre les maisons n°2 et n°6, du côté pair	24/09/2021 02/11/2021	
7/1/1	Zone à 30 km/h	- Sur toute la longueur	24/09/2021 02/11/2021	

7/2/1	Zone 'Stationnement avec disque, sauf résidents'	- Sur toute la longueur, sauf disposition contraire (jours ouvrables, du lundi au samedi, de 8h00 à 18h00, excepté 2h)	24/09/2021 02/11/2021	
-------	--	--	--------------------------	---


11 Junglinster (Jonglënster)

Koltz, rue Dr. René

Article	Libellé	Situation	Vote C.C. Appr.	Signal
6/1/1	Stationnement et parcage, disposition générale >48h	- Sur toute la longueur, des deux côtés	24/09/2021 02/11/2021	
7/1/1	Zone à 30 km/h	- Sur toute la longueur	24/09/2021 02/11/2021	



11 Junglinster (Jonglënster)

Kremerich, cité

Article	Libellé	Situation	Vote C.C. Appr.	Signal
6/1/1	Stationnement et parcage, disposition générale >48h	- Sur toute la longueur, des deux côtés	24/09/2021 02/11/2021	
7/1/1	Zone à 30 km/h	- Sur toute la longueur	24/09/2021 02/11/2021	




11 Junglinster (Jonglënster)


Kremerich, rue

Article	Libellé	Situation	Vote C.C. Appr.	Signal
6/1/1	Stationnement et parcage, disposition générale >48h	- Sur toute la longueur, des deux côtés	24/09/2021 02/11/2021	
6/2/1	Stationnement interdit	- De la rue Rham jusqu'à la maison n°8, des deux côtés	24/09/2021 02/11/2021	
7/1/1	Zone à 30 km/h	- Sur toute la longueur	24/09/2021 02/11/2021	

11 Junglinster (Jonglënster)


Lauterbour, rue

Article	Libellé	Situation	Vote C.C. Appr.	Signal
2/1/1	Accès interdit	- A l'intersection avec la Rham	29/07/2022 12/08/2022	
2/4/2	Accès interdit aux camions, excepté riverains et fournisseurs	- Sur toute la longueur, dans les deux sens (3,5t)	24/09/2021 02/11/2021	
3/7	Passage pour piétons	- A la hauteur de la maison n°1	24/09/2021 02/11/2021	
4/2	Arrêt	- A l'intersection avec la route de Luxembourg (N11)	24/09/2021 02/11/2021	
6/1/1	Stationnement et parcage, disposition générale >48h	- Sur toute la longueur, des deux côtés	24/09/2021 02/11/2021	
6/2/1	Stationnement interdit	- Entre la rue Rham et la route de Luxembourg (N11), du côté pair	24/09/2021 02/11/2021	

7/1/1	Zone à 30 km/h	- Sur toute la longueur	24/09/2021 02/11/2021	
-------	----------------	-------------------------	--------------------------	---







11 Junglinster (Jonglënster)






Léi, Um Enneschte


Article	Libellé	Situation	Vote C.C. Appr.	Signal
6/1/1	Stationnement et parcage, disposition générale >48h	- Sur toute la longueur, des deux côtés	28/01/2022 10/03/2022	
7/1/2	Zone résidentielle	- Sur toute la longueur	28/01/2022 10/03/2022	

11 Junglinster (Jonglënster)

Luxembourg, route de (N11)

Article	Libellé	Situation	Vote C.C. Appr.	Signal
2/5/2	Interdiction de tourner à droite	- A l'intersection avec la rue am Elbert	24/09/2021 02/11/2021	
2/7/1	Interdiction de dépassement	- Sur toute la longueur, dans les deux sens	24/09/2021 02/11/2021	
2/8/1	Vitesse maximale autorisée	- Sur toute la longueur, dans les deux sens (50km/h)	24/09/2021 02/11/2021	
3/2	Contournement obligatoire	- Sur l'îlot médian, à l'intersection avec la rue Nicolas Glesener, à droite	24/09/2021 02/11/2021	
3/5	Chemin obligatoire pour cyclistes et piétons	- De la maison n°12 jusqu'au chemin Groussendréich, chemin situé parallèlement à la N11, du côté pair	24/09/2021 02/11/2021	
3/7	Passage pour piétons	- A la hauteur de la maison n°2 - A la hauteur de la maison n°1, rue Nicolas Glesener - A la hauteur de la maison n°33 - A la hauteur de la maison n°7 - Entre les maisons n°36 et n°38	24/09/2021 02/11/2021 24/09/2021 02/11/2021 24/09/2021 02/11/2021 24/09/2021 02/11/2021	

4/1	Cédez le passage	- A l'intersection avec la rue Nicolas Glesener	24/09/2021 02/11/2021	
4/4	Signaux colorés lumineux	- A proximité de l'intersection avec la rue de la Gare (CR129) - A la hauteur de la maison n°33	24/09/2021 02/11/2021 24/09/2021 02/11/2021	
6/1/1	Stationnement et parage, disposition générale >48h	- Sur toute la longueur, des deux côtés	24/09/2021 02/11/2021	
6/2/1	Stationnement interdit	- De la maison n°32 jusqu'à la rue de la Gare (CR129), du côté pair	24/09/2021 02/11/2021	
6/2/3	Stationnement interdit, excepté véhicules de la police grand-ducale	- Entre les maisons n°13 et n°19	25/03/2022 22/11/2022	
6/3/1	Arrêt et stationnement interdits	- De la maison n°2 jusqu'à la maison n°14, du côté pair	24/09/2021 02/11/2021	

6/8/1	Arrêt d'autobus	<ul style="list-style-type: none"> - Vis-à-vis de la maison n°35 - Vis-à-vis de la maison n°38 - Entre la maison n°36 et la rue Fréinen - Entre les maisons n°27 et n°33 	<ul style="list-style-type: none"> 24/09/2021 02/11/2021 24/09/2021 02/11/2021 24/09/2021 02/11/2021 29/07/2022 12/08/2022 	
-------	-----------------	--	--	---




11 Junglinster (Jonglënster)

Mairie, rue de la

Article	Libellé	Situation	Vote C.C. Appr.	Signal
2/8/1	Vitesse maximale autorisée	- Sur toute la longueur, dans les deux sens (30km/h)	24/09/2021 02/11/2021	
3/7	Passage pour piétons	- A proximité de l'intersection avec la route d'Echternach (N11)	24/09/2021 02/11/2021	
4/2	Arrêt	- A l'intersection avec la route d'Echternach (N11)	24/09/2021 02/11/2021	
4/4	Signaux colorés lumineux	- A proximité de l'intersection avec la route d'Echternach (N11)	24/09/2021 02/11/2021	
6/1/1	Stationnement et parcage, disposition générale >48h	- Sur toute la longueur, des deux côtés	24/09/2021 02/11/2021	
6/2/1	Stationnement interdit	- Entre l'ancienne mairie et la maison n°2C, des deux côtés	24/09/2021 02/11/2021	






11 Junglinster (Jonglënster)



Mère Teresa, rue

Article	Libellé	Situation	Vote C.C. Appr.	Signal
6/1/1	Stationnement et parcage, disposition générale >48h	- Sur toute la longueur, des deux côtés	24/09/2021 02/11/2021	
6/3/1	Arrêt et stationnement interdits	- Sur la place entre les maisons n°6, n°15, n°17, n°19	24/09/2021 02/11/2021	
7/1/1	Zone à 30 km/h	- Sur toute la longueur	24/09/2021 02/11/2021	
7/2/1	Zone 'Stationnement avec disque, sauf résidents'	- Sur toute la longueur, sauf disposition contraire (jours ouvrables, du lundi au samedi, de 8h00 à 18h00, excepté 2h)	24/09/2021 02/11/2021	

11 Junglinster (Jonglënster)




Montagne, rue de la

Article	Libellé	Situation	Vote C.C. Appr.	Signal
2/2/5	Circulation interdite dans les deux sens, excepté cycles, tracteurs et machines automotrices, patins à roulettes et cavaliers	- Sur toute la longueur	24/09/2021 02/11/2021	
2/7/1	Interdiction de dépassement	- Entre la maison n°2 et la route d'Echternach (N11), dans les deux sens	24/09/2021 02/11/2021	
3/7	Passage pour piétons	- A proximité de l'intersection avec la route d'Echternach (N11)	24/09/2021 02/11/2021	
4/2	Arrêt	- A l'intersection avec la route d'Echternach (N11)	24/09/2021 02/11/2021	
4/4	Signaux colorés lumineux	- A proximité de l'intersection avec la route d'Echternach (N11)	24/09/2021 02/11/2021	
6/1/1	Stationnement et parcage, disposition générale >48h	- Sur toute la longueur, des deux côtés	24/09/2021 02/11/2021	

6/2/1	Stationnement interdit	- Entre les maisons n°14 et n°20C, des deux côtés	24/09/2021 02/11/2021	
7/1/1	Zone à 30 km/h	- Sur toute la longueur	24/09/2021 02/11/2021	




11 Junglinster (Jonglënster)

Montessori, rue Maria

Article	Libellé	Situation	Vote C.C. Appr.	Signal
6/1/1	Stationnement et parcage, disposition générale >48h	- Sur toute la longueur, des deux côtés	24/09/2021 02/11/2021	
6/3/1	Arrêt et stationnement interdits	- Sur la place entre les maisons n°9, n°11, n°14, n°16	24/09/2021 02/11/2021	
7/1/1	Zone à 30 km/h	- Sur toute la longueur	24/09/2021 02/11/2021	
7/2/1	Zone 'Stationnement avec disque, sauf résidents'	- Sur toute la longueur, sauf disposition contraire (jours ouvrables, du lundi au samedi, de 8h00 à 18h00, excepté 2h)	24/09/2021 02/11/2021	




11 Junglinster (Jonglënster)

Neuve, rue

Article	Libellé	Situation	Vote C.C. Appr.	Signal
3/7	Passage pour piétons	- A la hauteur de la maison n°27, rue du Village (CR129)	24/09/2021 02/11/2021	
4/1	Cédez le passage	- A l'intersection avec la rue de Bourglinster (CR129)	24/09/2021 02/11/2021	
6/1/1	Stationnement et parcage, disposition générale >48h	- Sur toute la longueur, des deux côtés	24/09/2021 02/11/2021	
7/1/1	Zone à 30 km/h	- Sur toute la longueur	24/09/2021 02/11/2021	


11 Junglinster (Jonglënster)

Nilles, rue Emile

Article	Libellé	Situation	Vote C.C. Appr.	Signal
3/7	Passage pour piétons	- A la hauteur de la maison n°2 - A proximité de l'intersection avec la rue Nicolas Glesener	24/09/2021 02/11/2021 24/09/2021 02/11/2021	
6/1/1	Stationnement et parage, disposition générale >48h	- Sur toute la longueur, des deux côtés	24/09/2021 02/11/2021	
6/2/1	Stationnement interdit	- Sur toute la longueur, des deux côtés	24/09/2021 02/11/2021	
6/3/1	Arrêt et stationnement interdits	- Entre l'accès au garage du centre d'intervention et la rue Emile Nilles, des deux côtés	24/09/2021 02/11/2021	




11 Junglinster (Jonglënster)

Park, beim

Article	Libellé	Situation	Vote C.C. Appr.	Signal
6/1/1	Stationnement et parcage, disposition générale >48h	- Sur toute la longueur, des deux côtés	24/09/2021 02/11/2021	
7/1/1	Zone à 30 km/h	- Sur toute la longueur	24/09/2021 02/11/2021	





11 Junglinster (Jonglënster)




Parking du Centre polyvalent Gaston Stein

Article	Libellé	Situation	Vote C.C. Appr.	Signal
6/1/1	Stationnement et parcage, disposition générale >48h	- Sur toute la longueur, des deux côtés	24/09/2021 02/11/2021	
6/5/2	Parking pour motor-homes	- A côté du terrain de beach volley (3 emplacements) (max. 24h) - A proximité du terrain de beach volley (2 emplacements) (max. 24h)	24/09/2021 02/11/2021 24/09/2021 02/11/2021	
6/6/1	Parcage avec disque - parking pour véhicules ≤ 3,5t	- Le parking (jours ouvrables, du lundi au vendredi, de 6h00 à 18h00, max. 3h)	24/09/2021 02/11/2021	
6/7/2	Stationnement avec disque-stationnement interdit, excepté personnes handicapées	- Devant le centre polyvalent Gaston Stein (jours ouvrables, du lundi au vendredi, de 6h00 à 18h00, excepté 3h) (10 emplacements)	24/09/2021 02/11/2021	

11 Junglinster (Jonglënster)


Prim-Welter, rue Marthe

Article	Libellé	Situation	Vote C.C. Appr.	Signal
2/1/2	Accès interdit, excepté cycles	- De la rue de Godbrange (CR129) à la rue Marthe Prim-Welter	24/09/2021 02/11/2021	
3/7	Passage pour piétons	- A proximité de l'intersection avec la rue de Bourglinster (CR129) - A proximité de l'intersection avec la rue de Godbrange (CR129)	24/09/2021 02/11/2021 24/09/2021 02/11/2021	
4/1	Cédez le passage	- A l'intersection avec la rue de Bourglinster (CR129) - A l'intersection avec la rue de Godbrange (CR129)	24/09/2021 02/11/2021 24/09/2021 02/11/2021	
6/1/1	Stationnement et parage, disposition générale >48h	- Sur toute la longueur, des deux côtés	24/09/2021 02/11/2021	
6/2/4	Stationnement interdit, excepté personnes handicapées	- A proximité de la maison n°12, rue de Bourglinster (CR129) (2 emplacements)	24/09/2021 02/11/2021	

6/5/1	Parking / Parking-relais pour véhicules automoteurs ≤ 3,5t	- Le parking à proximité de la maison n°12, rue de Bourglinster (CR129)	24/09/2021 02/11/2021	
6/7/3	Stationnement avec disque - stationnement interdit, excepté véhicules électriques	- A côté de la maison 12 (jours ouvrables, du lundi au vendredi, de 8h00 à 18h00, excepté 4h) (2 emplacements)	24/09/2021 02/11/2021	
7/1/1	Zone à 30 km/h	- Sur toute la longueur	24/09/2021 02/11/2021	





11 Junglinster (Jonglënster)

Probst, rue Joseph

Article	Libellé	Situation	Vote C.C. Appr.	Signal
6/1/1	Stationnement et parcage, disposition générale >48h	- Sur toute la longueur, des deux côtés	24/09/2021 02/11/2021	
7/1/1	Zone à 30 km/h	- Sur toute la longueur	24/09/2021 02/11/2021	






11 Junglinster (Jonglënster)




Railand, um

Article	Libellé	Situation	Vote C.C. Appr.	Signal
3/3	Intersection à sens giratoire obligatoire	- Au giratoire entre les maisons n°14, n°14A, n°15 et n°16	24/09/2021 02/11/2021	
3/7	Passage pour piétons	- A proximité de l'intersection avec la rue an der Dellt au rond-point	24/09/2021 02/11/2021	
4/1	Cédez le passage	- Au giratoire à la rue Um Railand (à la hauteur de la maison n°14A) - Au giratoire à la rue an der Dellt - Au giratoire à la rue Um Railand (à la hauteur de la maison n°16)	24/09/2021 02/11/2021 24/09/2021 02/11/2021 24/09/2021 02/11/2021	
6/1/1	Stationnement et parcage, disposition générale >48h	- Sur toute la longueur, des deux côtés	24/09/2021 02/11/2021	
7/1/1	Zone à 30 km/h	- Sur toute la longueur	24/09/2021 02/11/2021	

11 Junglinster (Jonglënster)



Rham, rue

Article	Libellé	Situation	Vote C.C. Appr.	Signal
2/1/1	Accès interdit	- A l'intersection avec la rue des Cerises	29/07/2022 12/08/2022	
2/4/3	Accès interdit aux camions, excepté combat de gel	- Sur toute la longueur, en direction de la route de Luxembourg (3,5t)	24/09/2021 02/11/2021	
3/7	Passage pour piétons	- A la hauteur de la maison n°1 - A la hauteur de la maison n°69 - A la hauteur de la maison n°47	24/09/2021 02/11/2021 24/09/2021 02/11/2021 24/09/2021 02/11/2021	
4/1	Cédez le passage	- A l'intersection avec la rue de Bourglinster (CR129)	24/09/2021 02/11/2021	
4/2	Arrêt	- A l'intersection avec la route de Luxembourg (N11)	24/09/2021 02/11/2021	
6/1/1	Stationnement et parcage, disposition générale >48h	- Sur toute la longueur, des deux côtés	24/09/2021 02/11/2021	

6/2/1	Stationnement interdit	<ul style="list-style-type: none"> - Entre les maisons n°18 et n°26, du côté pair - Sur toute la longueur, des deux côtés - De la rue des Cerises jusqu'aux maisons n°18 et n°13, des deux côtés 	<p>24/09/2021 02/11/2021</p> <p>24/09/2021 02/11/2021</p> <p>24/09/2021 02/11/2021</p>	
6/8/1	Arrêt d'autobus	<ul style="list-style-type: none"> - Entre les maisons n°65 et n°67 	<p>24/09/2021 02/11/2021</p>	
7/1/1	Zone à 30 km/h	<ul style="list-style-type: none"> - Sur toute la longueur 	<p>24/09/2021 02/11/2021</p>	




11 Junglinster (Jonglënster)

Ries, rue Jean-Pierre

Article	Libellé	Situation	Vote C.C. Appr.	Signal
6/1/1	Stationnement et parcage, disposition générale >48h	- Sur toute la longueur, des deux côtés	24/09/2021 02/11/2021	
6/2/1	Stationnement interdit	- De la rue Rham jusqu'à la maison n°10, des deux côtés	24/09/2021 02/11/2021	
7/1/1	Zone à 30 km/h	- Sur toute la longueur	24/09/2021 02/11/2021	


11 Junglinster (Jonglënster)

Romains, rue des

Article	Libellé	Situation	Vote C.C. Appr.	Signal
2/2/5	Circulation interdite dans les deux sens, excepté cycles, tracteurs et machines automotrices, patins à roulettes et cavaliers	- Entre la maison n°2, rue des Romains et l'intersection à proximité de la maison n°5, rue du Village (CR129)	24/09/2021 02/11/2021	
6/1/1	Stationnement et parcage, disposition générale >48h	- Sur toute la longueur, des deux côtés	24/09/2021 02/11/2021	
6/2/1	Stationnement interdit	- Le long des maisons n°10 et n°14 de la route de Luxembourg (N11)	24/09/2021 02/11/2021	
7/1/1	Zone à 30 km/h	- Sur toute la longueur	24/09/2021 02/11/2021	






11 Junglinster (Jonglënster)


Roses, rue des

Article	Libellé	Situation	Vote C.C. Appr.	Signal
6/1/1	Stationnement et parcage, disposition générale >48h	- Sur toute la longueur, des deux côtés	24/09/2021 02/11/2021	
7/1/1	Zone à 30 km/h	- Sur toute la longueur	24/09/2021 02/11/2021	

11 Junglinster (Jonglënster)


Santer, rue Jacques

Article	Libellé	Situation	Vote C.C. Appr.	Signal
2/2/1	Circulation interdite dans les deux sens	- Le chemin entre les maisons n°38 et n°42, sur toute la longueur	24/09/2021 02/11/2021	
3/7	Passage pour piétons	- A proximité de l'intersection avec la route de Luxembourg (N11) - A proximité de l'intersection avec la rue des Cerises	24/09/2021 02/11/2021 24/09/2021 02/11/2021	
4/2	Arrêt	- A l'intersection avec la route de Luxembourg (N11)	24/09/2021 02/11/2021	
6/1/1	Stationnement et parage, disposition générale >48h	- Sur toute la longueur, des deux côtés	24/09/2021 02/11/2021	
6/3/1	Arrêt et stationnement interdits	- Le chemin entre les maisons n°25, n°27, n°31 et n°33, sur toute la longueur, des deux côtés	24/09/2021 02/11/2021	
7/1/1	Zone à 30 km/h	- Sur toute la longueur	24/09/2021 02/11/2021	

7/2/1	Zone 'Stationnement avec disque, sauf résidents'	- Sur toute la longueur, sauf disposition contraire (jours ouvrables, du lundi au samedi, de 8h00 à 18h00, excepté 2h)	24/09/2021 02/11/2021	
-------	--	--	--------------------------	---


11 Junglinster (Jonglënster)

Santer, rue Jacques (impasse) (située à proximité de la maison n°31)

Article	Libellé	Situation	Vote C.C. Appr.	Signal
2/2/1	Circulation interdite dans les deux sens	- Sur toute la longueur de l'impasse situé entre les maisons n°27 et n°31	24/09/2021 02/11/2021	





11 Junglinster (Jonglënster)

Thaelchen, cité im

Article	Libellé	Situation	Vote C.C. Appr.	Signal
6/1/1	Stationnement et parcage, disposition générale >48h	- Sur toute la longueur, des deux côtés	24/09/2021 02/11/2021	
7/1/1	Zone à 30 km/h	- Sur toute la longueur	24/09/2021 02/11/2021	







11 Junglinster (Jonglënster)




Thewes, rue Nicolas

Article	Libellé	Situation	Vote C.C. Appr.	Signal
2/4/2	Accès interdit aux camions, excepté riverains et fournisseurs	- Sur toute la longueur, dans les deux sens (3,5t)	24/09/2021 02/11/2021	
3/7	Passage pour piétons	- A la hauteur de la maison n°2	24/09/2021 02/11/2021	
6/1/1	Stationnement et parage, disposition générale >48h	- Sur toute la longueur, des deux côtés	24/09/2021 02/11/2021	
7/1/1	Zone à 30 km/h	- Sur toute la longueur	24/09/2021 02/11/2021	
7/2/1	Zone 'Stationnement avec disque, sauf résidents'	- Sur toute la longueur, sauf disposition contraire (jours ouvrables, du lundi au samedi, de 8h00 à 18h00, excepté 2h)	24/09/2021 02/11/2021	

11 Junglinster (Jonglënster)

Village, rue du







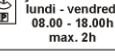



Article	Libellé	Situation	Vote C.C. Appr.	Signal
2/2/1	Circulation interdite dans les deux sens	- Entre les maisons n°23 et n°29	24/09/2021 02/11/2021	
2/7/1	Interdiction de dépassement	- Entre les maisons n°23 et n°47, dans les deux sens	24/09/2021 02/11/2021	
3/7	Passage pour piétons	- A la hauteur de la maison n°23 - A proximité de l'intersection avec la route d'Echternach (N11)	24/09/2021 02/11/2021 24/09/2021 02/11/2021	
4/1	Cédez le passage	- A l'intersection avec le CR129, à la hauteur de la maison n°10 - A l'intersection avec la rue de Bourglinster (CR129)	24/09/2021 02/11/2021 24/09/2021 02/11/2021	
4/2	Arrêt	- A l'intersection avec la route d'Echternach (N11)	24/09/2021 02/11/2021	
4/4	Signaux colorés lumineux	- A proximité de l'intersection avec la route d'Echternach (N11)	24/09/2021 02/11/2021	

6/1/1	Stationnement et parage, disposition générale >48h	- Sur toute la longueur, des deux côtés	24/09/2021 02/11/2021	
6/7/1	Stationnement avec disque	- Devant les maisons n°24 et n°26 (jours ouvrables, du lundi au vendredi, de 7h00 à 19h00, excepté 30min.)	24/09/2021 02/11/2021	 
7/1/1	Zone à 30 km/h	- Entre les maisons n°23 et n°47	24/09/2021 02/11/2021	

11 Junglinster (Jonglënster)

Village, rue du (CR129)

Article	Libellé	Situation	Vote C.C. Appr.	Signal
2/7/1	Interdiction de dépassement	- Sur toute la longueur, dans les deux sens	24/09/2021 02/11/2021	
3/7	Passage pour piétons	- A la hauteur de la maison n°8 - A la hauteur de la maison n°17 - A proximité de l'intersection avec la route d'Echternach (N11)	24/09/2021 02/11/2021 24/09/2021 02/11/2021 24/09/2021 02/11/2021	
4/2	Arrêt	- A l'intersection avec le CR129 en sortant du parking situé entre les maisons n°10 et n°16 - A l'intersection avec la route de Luxembourg (N11)	24/09/2021 02/11/2021 24/09/2021 02/11/2021	
4/4	Signaux colorés lumineux	- A la hauteur de la maison n°17 - A la hauteur de la maison n°5 - A la hauteur de la maison n°3 - A proximité de l'intersection avec la route d'Echternach (N11)	24/09/2021 02/11/2021 24/09/2021 02/11/2021 24/09/2021 02/11/2021	
6/1/1	Stationnement et parcage, disposition générale >48h	- Sur toute la longueur, des deux côtés	24/09/2021 02/11/2021	
6/2/1	Stationnement interdit	- Entre les maisons n°2 et n°21, des deux côtés	24/09/2021 02/11/2021	

6/2/4	Stationnement interdit, excepté personnes handicapées	<ul style="list-style-type: none"> - A la hauteur de la maison n°6 (2 emplacements) 24/09/2021 02/11/2021 - Vis-à-vis de la maison n°11 (1 emplacement) 24/09/2021 02/11/2021 - Sur le parking en face des maisons n°17 et n°19 (1 emplacement) 24/09/2021 02/11/2021 	 
6/5/1	Parking / Parking-relais pour véhicules automoteurs ≤ 3,5t	<ul style="list-style-type: none"> - Le parking en face des maisons n°17 et n°19 24/09/2021 02/11/2021 	 
6/6/1	Parcage avec disque - parking pour véhicules ≤ 3,5t	<ul style="list-style-type: none"> - Le parking entre les maisons n°10 et n°16 (jours ouvrables, du lundi au vendredi, de 08h00 à 18h00, max. 2h) 24/09/2021 02/11/2021 	  
6/7/1	Stationnement avec disque	<ul style="list-style-type: none"> - Sur le parking en face des maisons n°17 et n°19 (jours ouvrables, du lundi au vendredi, de 7h00 à 19h00, excepté 30min.) (2 emplacements) 24/09/2021 02/11/2021 	 
6/8/1	Arrêt d'autobus	<ul style="list-style-type: none"> - Vis-à-vis de la maison n°8 24/09/2021 02/11/2021 - A la hauteur de la maison n°8, des deux côtés 24/09/2021 02/11/2021 	


11 Junglinster (Jonglënster)

Village, rue du (Parking Loupescht)

Article	Libellé	Situation	Vote C.C. Appr.	Signal
2/1/1	Accès interdit	<ul style="list-style-type: none"> - A l'entrée du parking, en provenance du parking - A la sortie du parking, en provenance de la rue du Village (CR129) 	24/09/2021 02/11/2021 24/09/2021 02/11/2021	
3/7	Passage pour piétons	<ul style="list-style-type: none"> - Vis-à-vis de la maison n°10 de la rue du Village - Vis-à-vis de la maison n°8 de la rue du Village 	24/09/2021 02/11/2021 24/09/2021 02/11/2021	
4/1	Cédez le passage	<ul style="list-style-type: none"> - A l'intersection avec la rue du Village (CR129) 	24/09/2021 02/11/2021	
6/1/1	Stationnement et parage, disposition générale >48h	<ul style="list-style-type: none"> - Sur toute la longueur, des deux côtés 	24/09/2021 02/11/2021	
6/2/4	Stationnement interdit, excepté personnes handicapées	<ul style="list-style-type: none"> - Sur le parking (1 emplacement) 	24/09/2021 02/11/2021	 excepté 2 emplacements
6/6/1	Parage avec disque - parking pour véhicules ≤ 3,5t	<ul style="list-style-type: none"> - Le parking "Loupescht" (jours ouvrables, du lundi au vendredi, de 08h00 à 18h00, max. 2h) 	24/09/2021 02/11/2021	





11 Junglinster (Jonglënster)

voie piétonne et cyclable du parc Loupesch (voie située entre les rues Rham, des Romains, du Village et de Bourglinster)

Article	Libellé	Situation	Vote C.C. Appr.	Signal
3/5	Chemin obligatoire pour cyclistes et piétons	- Sur toute la longueur	24/09/2021 02/11/2021	 Le signal est un cercle bleu contenant deux pictogrammes blancs : un adulte marchant à côté d'un enfant, et un vélo en dessous.

11 Junglinster (Jonglënster)

Zone artisanale um Lënster Bierg



Article	Libellé	Situation	Vote C.C. Appr.	Signal
3/1	Direction obligatoire	- A l'intersection avec la N11, à droite	24/09/2021 02/11/2021	
3/2	Contournement obligatoire	- Sur l'îlot médian, à l'intersection avec la N11, à droite	24/09/2021 02/11/2021	
3/7	Passage pour piétons	- A proximité de l'intersection avec la N11	24/09/2021 02/11/2021	
4/1	Cédez le passage	- A l'intersection avec la N11	24/09/2021 02/11/2021	

12 Rodenbourg (Roudemer)

Ernster, rue d'	303
Eschweiler, rue d' (CR129)	304
Junker-Wiss	305
Preimert, auf	306
Wormeldange, rue de (CR122)	307




12 Rodenbourg (Roudemer)

Ernster, rue d'

Article	Libellé	Situation	Vote C.C. Appr.	Signal
3/7	Passage pour piétons	- A la hauteur de la maison n°1	24/09/2021 02/11/2021	
4/1	Cédez le passage	- A l'intersection avec la rue de Wormeldange (CR122)	24/09/2021 02/11/2021	
6/1/1	Stationnement et parcage, disposition générale >48h	- Sur toute la longueur, des deux côtés	24/09/2021 02/11/2021	
7/1/1	Zone à 30 km/h	- Sur toute la longueur	24/09/2021 02/11/2021	




12 Rodenbourg (Roudemer)

Eschweiler, rue d' (CR129)

Article	Libellé	Situation	Vote C.C. Appr.	Signal
3/7	Passage pour piétons	<ul style="list-style-type: none">- A proximité de l'intersection avec la rue de Wormeldange (CR122)- A la hauteur de la maison n°10	24/09/2021 02/11/2021 24/09/2021 02/11/2021	
4/1	Cédez le passage	<ul style="list-style-type: none">- A l'intersection avec le CR129, en provenance de l'église	24/09/2021 02/11/2021	
4/2	Arrêt	<ul style="list-style-type: none">- A l'intersection avec la rue de Wormeldange (CR122)	24/09/2021 02/11/2021	
6/1/1	Stationnement et parcage, disposition générale >48h	<ul style="list-style-type: none">- Sur toute la longueur, des deux côtés	24/09/2021 02/11/2021	


12 Rodenbourg (Roudemer)

Junker-Wiss

Article	Libellé	Situation	Vote C.C. Appr.	Signal
3/7	Passage pour piétons	- A l'intersection avec la rue de Wormeldange (CR122)	24/09/2021 02/11/2021	
4/2	Arrêt	- A l'intersection avec la rue de Wormeldange (CR122), vis-à-vis de la maison n°18	24/09/2021 02/11/2021	
6/1/1	Stationnement et parcage, disposition générale >48h	- Sur toute la longueur, des deux côtés	24/09/2021 02/11/2021	
7/1/1	Zone à 30 km/h	- Sur toute la longueur	24/09/2021 02/11/2021	

12 Rodenbourg (Roudemer)

Preimert, auf

Article	Libellé	Situation	Vote C.C. Appr.	Signal
6/1/1	Stationnement et parcage, disposition générale >48h	- Sur toute la longueur, des deux côtés	24/09/2021 02/11/2021	
7/1/1	Zone à 30 km/h	- Sur toute la longueur	24/09/2021 02/11/2021	

12 Rodenbourg (Roudemer)

Wormeldange, rue de (CR122)

Article	Libellé	Situation	Vote C.C. Appr.	Signal
3/2	Contournement obligatoire	- Sur l'îlot médian, à la hauteur de la maison n°4, à droite	24/09/2021 02/11/2021	
3/7	Passage pour piétons	- Entre les maisons n°18 et n°28 - A la hauteur de la maison n°4 - A la hauteur de la maison n°55	24/09/2021 02/11/2021 24/09/2021 02/11/2021 24/09/2021 02/11/2021	
4/3	Priorité à la circulation venant en sens inverse	- A la hauteur de la maison n°59 en direction de la maison n°57	24/09/2021 02/11/2021	
6/1/1	Stationnement et parcage, disposition générale >48h	- Sur toute la longueur, des deux côtés	24/09/2021 02/11/2021	
6/8/1	Arrêt d'autobus	- A la hauteur de la maison n°3, du côté impair - A la hauteur de la maison n°4, du côté pair - Vis-à-vis de la maison n°28 - Entre les maisons n°18 et n°28	24/09/2021 02/11/2021 24/09/2021 02/11/2021 24/09/2021 02/11/2021	

13 en dehors des localités


chemin 001 (Eisenborn-Asselscheuer).....	311
chemin 002 (Eisenborn "im Schlammenfeld").....	312
chemin 003 (Eisenborn "op Entert")	313
chemin 004 (Eisenborn-Imbringen "in Hierber")	314
chemin 004bis (Imbringen "in Hierber")	315
chemin 005 (Imbringen "Schéiferbiérg")	316
chemin 006 (Imbringen "ënnert der Buchholz")	317
chemin 007 (Imbringen "Cité Beaulieu").....	318
chemin 008 (Imbringen "an der Wäissbaach").....	319
chemin 009 (Imbringen "op der Wierkspree")	320
chemin 010 (Imbringen "bei der Amberbréck")	321
chemin 011 (Bourglinster "um Neiewee")	322
chemin 012 (Bourglinster "Schwachtges-Millen")	323
chemin 013 (Bourglinster "Mauerschleed")	324
chemin 014 (Bourglinster "am Weierchen")	325
chemin 015 (Bourglinster "Rennpad")	326
chemin 016 (Bourglinster "an den Biergen").....	327
chemin 017 (Bourglinster "um Bambësch")	328
chemin 018 (Bourglinster "um Gonneréngerwee")	329
chemin 019 (Bourglinster "rue du Cimetière").....	330
chemin 020 (Bourglinster "op der Kléck")	331
chemin 021 (Imbringen "Schleekegrond")	332
chemin 022 (Altlinster "a Lambert")	333
chemin 023 (Altlinster "Schleifmillen")	334
chemin 024 (Godbrange "op der Haerdchen").....	335
chemin 025 (Godbrange "rue du Cimetière 1").....	336
chemin 026 (Godbrange "rue du Cimetière 2").....	337
chemin 027 (Godbrange "bei de Buchen")	338
chemin 028 (Godbrange "an den Atzénge")	339
chemin 029 (Godbrange "an Huemesuecht")	340
chemin 030 (Godbrange "an der Kaul").....	341
chemin 031 (Godbrange-Junglinster "Schëddelbiérg").....	342
chemin 032 (Junglinster "Meeschwiss")	343
chemin 033 (Junglinster "op Huesenhärlek").....	344
chemin 034 (Junglinster "Stiregrond")	345
chemin 035 (Junglinster "rue Neuve")	346
chemin 036 (Junglinster "ënnert dem Béchel").....	347
chemin 037 (Junglinster "rue Gaalgebiérg")	348
chemin 038 (Junglinster "rue Kremerich")	349
chemin 039 (Junglinster "rue J.-P. Ries")	350

chemin 040 (Junglinster "an der Eechels")	351
chemin 041 (Junglinster-Gonderange "am Sand")	352
chemin 042 (Junglinster "rue Tun Deutsch")	353
chemin 043 (Junglinster "Zweckekopp").....	354
chemin 044 (Gonderange "Bocksbierg")	355
chemin 045 (Junglinster-Gonderange "Massewee").....	356
chemin 046 (Junglinster "Scheedgesgrund").....	357
chemin 047 (Gonderange "rue des Prés").....	358
chemin 048 (Gonderange "Spirefeld")	359
chemin 049 (Gonderange "Pafefeld")	360
chemin 050 (Gonderange "Gehaansräich").....	361
chemin 051 (Gonderange "PC2").....	362
chemin 052 (Gonderange "op den Espen")	363
chemin 053 (Gonderange "Stolbour").....	364
chemin 054 (Gonderange "Groebierg")	365
chemin 055 ("Biergerbierg 1")	366
chemin 056 ("Biergerbierg 2")	367
chemin 057 (Rodenbourg "auf Preimert").....	368
chemin 058 (Rodenbourg "an den Grënd")	369
chemin 059 (Rodenbourg "am Kundel")	370
chemin 060 (Rodenbourg "beim Stackbësch")	371
chemin 061 (Junglinster "op Stirekopp").....	372
chemin 062 (Eschweiler "am Eeschwëller Lach").....	373
chemin 063 (Eschweiler "an de Schenge-Längten").....	374
chemin 064 (Eschweiler "am giele Lach")	375
chemin 065 (Eschweiler "op der Gewännchen").....	376
chemin 066 (Eschweiler "am Brill").....	377
chemin 067 (Eschweiler "vers STEP")	378
chemin 068 (Eschweiler "Breetstéck").....	379
chemin 069 (Beidweiler "op de Fransousen").....	380
chemin 070 (Beidweiler "ënnert Huergaart")	381
chemin 071 (Beidweiler "rue de la Station")	382
chemin 072 (Beidweiler "rue de l'Ecole").....	383
chemin 073 (Beidweiler-Eschweiler "Hongerbierg").....	384
chemin 074 (Beidweiler "Hongerbierg").....	385
chemin 075 (Beidweiler "bei der Kapell").....	386
chemin 076 (Junglinster-Beidweiler "PC2")	387
chemin 077 (Junglinster "Heedhaff")	388
chemin 078 (Junglinster "am kaulége Feld")	389
chemin 079 (Junglinster "Rossbur")	390
chemin 080 (Junglinster "PC2 vers AVR").....	391
chemin 081 (Junglinster "ënnert dem Reisch").....	392
chemin 082 (Graulinster "aal N11")	393
chemin 083 (Junglinster "Beelebierg")	394

chemin 084 (Beidweiler "Grousswiss") 395


13 en dehors des localités

chemin 001 (Eisenborn-Asselscheuer)

Article	Libellé	Situation	Vote C.C. Appr.	Signal
2/2/5	Circulation interdite dans les deux sens, excepté cycles, tracteurs et machines automotrices, patins à roulettes et cavaliers	- Sur toute la longueur	24/09/2021 02/11/2021	 Le signal est un cercle rouge vide. En dessous, un rectangle blanc avec une bordure noire contient le mot "excepté" au-dessus de quatre pictogrammes : un vélo, un tracteur, un patin à roulettes et un cavalier.
6/1/1	Stationnement et parcage, disposition générale >48h	- Sur toute la longueur, des deux côtés	24/09/2021 02/11/2021	


13 en dehors des localités

chemin 002 (Eisenborn "im Schlammenfeld")

Article	Libellé	Situation	Vote C.C. Appr.	Signal
2/2/5	Circulation interdite dans les deux sens, excepté cycles, tracteurs et machines automotrices, patins à roulettes et cavaliers	- Sur toute la longueur	24/09/2021 02/11/2021	 Le signal est un cercle rouge vide. En dessous, un rectangle blanc avec une bordure noire contient le mot "excepté" au-dessus de quatre pictogrammes : un vélo, un tracteur, un patin à roulettes et un cavalier.
6/1/1	Stationnement et parage, disposition générale >48h	- Sur toute la longueur, des deux côtés	24/09/2021 02/11/2021	


13 en dehors des localités

chemin 003 (Eisenborn "op Entert")

Article	Libellé	Situation	Vote C.C. Appr.	Signal
2/2/5	Circulation interdite dans les deux sens, excepté cycles, tracteurs et machines automotrices, patins à roulettes et cavaliers	- Sur toute la longueur	24/09/2021 02/11/2021	 Le signal est un cercle rouge vide. En dessous, un rectangle blanc avec une bordure noire contient le mot "excepté" au-dessus de quatre pictogrammes : un vélo, un tracteur, un patin à roulettes et un cavalier.
6/1/1	Stationnement et parcage, disposition générale >48h	- Sur toute la longueur, des deux côtés	24/09/2021 02/11/2021	


13 en dehors des localités

chemin 004 (Eisenborn-Imbringen "in Hierber")

Article	Libellé	Situation	Vote C.C. Appr.	Signal
2/2/5	Circulation interdite dans les deux sens, excepté cycles, tracteurs et machines automotrices, patins à roulettes et cavaliers	- Sur toute la longueur	24/09/2021 02/11/2021	 Le signal est un cercle rouge vide. En dessous, un rectangle blanc contient le mot "excepté" au-dessus de quatre pictogrammes : un vélo, un tracteur, un patin à roulettes et un cavalier.
6/1/1	Stationnement et parcage, disposition générale >48h	- Sur toute la longueur, des deux côtés	24/09/2021 02/11/2021	


13 en dehors des localités

chemin 004bis (Imbringen "in Hierber")

Article	Libellé	Situation	Vote C.C. Appr.	Signal
2/2/5	Circulation interdite dans les deux sens, excepté cycles, tracteurs et machines automotrices, patins à roulettes et cavaliers	- Sur toute la longueur	24/09/2021 02/11/2021	 Le signal est un cercle rouge vide. En dessous, un rectangle blanc contient le mot "excepté" au-dessus de quatre pictogrammes : un vélo, un tracteur, un patin à roulettes et un cavalier.
6/1/1	Stationnement et parcage, disposition générale >48h	- Sur toute la longueur, des deux côtés	24/09/2021 02/11/2021	


13 en dehors des localités

chemin 005 (Imbringen "Schéiferbiërg")

Article	Libellé	Situation	Vote C.C. Appr.	Signal
2/2/5	Circulation interdite dans les deux sens, excepté cycles, tracteurs et machines automotrices, patins à roulettes et cavaliers	- Sur toute la longueur	24/09/2021 02/11/2021	 Le signal est un cercle rouge vide, avec un rectangle blanc en dessous contenant le mot "excepté" et quatre pictogrammes : un vélo, un tracteur, un patin à roulettes et un cavalier.
6/1/1	Stationnement et parcage, disposition générale >48h	- Sur toute la longueur, des deux côtés	24/09/2021 02/11/2021	


13 en dehors des localités

chemin 006 (Imbringen "ënnert der Buchholz")

Article	Libellé	Situation	Vote C.C. Appr.	Signal
2/2/5	Circulation interdite dans les deux sens, excepté cycles, tracteurs et machines automotrices, patins à roulettes et cavaliers	- Sur toute la longueur	24/09/2021 02/11/2021	 Le signal est un cercle rouge vide surmontant un rectangle blanc avec une bordure noire. Le rectangle contient le mot "excepté" au-dessus de quatre pictogrammes : un vélo, un tracteur, un patin à roulettes et un cavalier.
6/1/1	Stationnement et parcage, disposition générale >48h	- Sur toute la longueur, des deux côtés	24/09/2021 02/11/2021	


13 en dehors des localités

chemin 007 (Imbringen "Cité Beaulieu")

Article	Libellé	Situation	Vote C.C. Appr.	Signal
2/2/5	Circulation interdite dans les deux sens, excepté cycles, tracteurs et machines automotrices, patins à roulettes et cavaliers	- Sur toute la longueur	24/09/2021 02/11/2021	 Le signal est un cercle rouge vide. En dessous, un rectangle blanc avec une bordure noire contient le mot "excepté" au-dessus de quatre pictogrammes : un vélo, un tracteur, un patin à roulettes et un cavalier.
6/1/1	Stationnement et parcage, disposition générale >48h	- Sur toute la longueur, des deux côtés	24/09/2021 02/11/2021	


13 en dehors des localités

chemin 008 (Imbringen "an der Wäissbaach")

Article	Libellé	Situation	Vote C.C. Appr.	Signal
2/2/1	Circulation interdite dans les deux sens	- Sur toute la longueur	24/09/2021 02/11/2021	
6/1/1	Stationnement et parcage, disposition générale >48h	- Sur toute la longueur, des deux côtés	24/09/2021 02/11/2021	


13 en dehors des localités

chemin 009 (Imbringen "op der Wierkspreet")

Article	Libellé	Situation	Vote C.C. Appr.	Signal
2/2/1	Circulation interdite dans les deux sens	- Sur toute la longueur	24/09/2021 02/11/2021	
6/1/1	Stationnement et parcage, disposition générale >48h	- Sur toute la longueur, des deux côtés	24/09/2021 02/11/2021	


13 en dehors des localités

chemin 010 (Imbringen "bei der Amberbréck")

Article	Libellé	Situation	Vote C.C. Appr.	Signal
2/2/5	Circulation interdite dans les deux sens, excepté cycles, tracteurs et machines automotrices, patins à roulettes et cavaliers	- Sur toute la longueur	24/09/2021 02/11/2021	 Le signal est un cercle rouge vide. En dessous, un rectangle blanc avec une bordure noire contient le mot "excepté" au-dessus de quatre pictogrammes : un vélo, un tracteur, un patin à roulettes et un cavalier.
6/1/1	Stationnement et parcage, disposition générale >48h	- Sur toute la longueur, des deux côtés	24/09/2021 02/11/2021	


13 en dehors des localités

chemin 011 (Bourglinster "um Neiewee")

Article	Libellé	Situation	Vote C.C. Appr.	Signal
2/2/5	Circulation interdite dans les deux sens, excepté cycles, tracteurs et machines automotrices, patins à roulettes et cavaliers	- Sur toute la longueur	24/09/2021 02/11/2021	
6/1/1	Stationnement et parcage, disposition générale >48h	- Sur toute la longueur, des deux côtés	24/09/2021 02/11/2021	


13 en dehors des localités

chemin 012 (Bourglinster "Schwachtges-Millen")

Article	Libellé	Situation	Vote C.C. Appr.	Signal
2/2/1	Circulation interdite dans les deux sens	- Sur toute la longueur	24/09/2021 02/11/2021	
6/1/1	Stationnement et parcage, disposition générale >48h	- Sur toute la longueur, des deux côtés	24/09/2021 02/11/2021	


13 en dehors des localités

chemin 013 (Bourglinster "Mauerschleed")

Article	Libellé	Situation	Vote C.C. Appr.	Signal
2/2/1	Circulation interdite dans les deux sens	- Sur toute la longueur	24/09/2021 02/11/2021	
6/1/1	Stationnement et parcage, disposition générale >48h	- Sur toute la longueur, des deux côtés	24/09/2021 02/11/2021	


13 en dehors des localités

chemin 014 (Bourglinster "am Weierchen")

Article	Libellé	Situation	Vote C.C. Appr.	Signal
2/2/1	Circulation interdite dans les deux sens	- Sur toute la longueur	24/09/2021 02/11/2021	
6/1/1	Stationnement et parcage, disposition générale >48h	- Sur toute la longueur, des deux côtés	24/09/2021 02/11/2021	


13 en dehors des localités

chemin 015 (Bourglinster "Rennpad")

Article	Libellé	Situation	Vote C.C. Appr.	Signal
2/2/5	Circulation interdite dans les deux sens, excepté cycles, tracteurs et machines automotrices, patins à roulettes et cavaliers	- Sur toute la longueur	24/09/2021 02/11/2021	 Le signal est un cercle rouge vide. En dessous, un rectangle blanc contient le mot "excepté" au-dessus de quatre pictogrammes : un vélo, un tracteur, un patin à roulettes et un cavalier.
6/1/1	Stationnement et parcage, disposition générale >48h	- Sur toute la longueur, des deux côtés	24/09/2021 02/11/2021	


13 en dehors des localités

chemin 016 (Bourglinster "an den Biergen")

Article	Libellé	Situation	Vote C.C. Appr.	Signal
2/2/5	Circulation interdite dans les deux sens, excepté cycles, tracteurs et machines automotrices, patins à roulettes et cavaliers	- Sur toute la longueur	24/09/2021 02/11/2021	 Le signal est un cercle rouge vide. En dessous, un rectangle blanc avec une bordure noire contient le mot "excepté" au-dessus de quatre pictogrammes : un vélo, un tracteur, un patin à roulettes et un cavalier.
6/1/1	Stationnement et parcage, disposition générale >48h	- Sur toute la longueur, des deux côtés	24/09/2021 02/11/2021	


13 en dehors des localités

chemin 017 (Bourglinster "um Bambëschr")

Article	Libellé	Situation	Vote C.C. Appr.	Signal
2/2/5	Circulation interdite dans les deux sens, excepté cycles, tracteurs et machines automotrices, patins à roulettes et cavaliers	- Sur toute la longueur	24/09/2021 02/11/2021	
6/1/1	Stationnement et parcage, disposition générale >48h	- Sur toute la longueur, des deux côtés	24/09/2021 02/11/2021	


13 en dehors des localités

chemin 018 (Bourglinster "um Gonneréngerwee")

Article	Libellé	Situation	Vote C.C. Appr.	Signal
2/2/5	Circulation interdite dans les deux sens, excepté cycles, tracteurs et machines automotrices, patins à roulettes et cavaliers	- Sur toute la longueur	24/09/2021 02/11/2021	 Le signal est un cercle rouge vide. En dessous, un rectangle blanc contient le mot "excepté" au-dessus de quatre pictogrammes : un vélo, un tracteur, un patin à roulettes et un cavalier.
6/1/1	Stationnement et parcage, disposition générale >48h	- Sur toute la longueur, des deux côtés	24/09/2021 02/11/2021	


13 en dehors des localités

chemin 019 (Bourglinster "rue du Cimetière")

Article	Libellé	Situation	Vote C.C. Appr.	Signal
2/2/5	Circulation interdite dans les deux sens, excepté cycles, tracteurs et machines automotrices, patins à roulettes et cavaliers	- Sur toute la longueur	24/09/2021 02/11/2021	
6/1/1	Stationnement et parage, disposition générale >48h	- Sur toute la longueur, des deux côtés	24/09/2021 02/11/2021	


13 en dehors des localités

chemin 020 (Bourglinster "op der Kléck")

Article	Libellé	Situation	Vote C.C. Appr.	Signal
2/2/5	Circulation interdite dans les deux sens, excepté cycles, tracteurs et machines automotrices, patins à roulettes et cavaliers	- Sur toute la longueur	24/09/2021 02/11/2021	 Le signal est un cercle rouge vide surmontant un rectangle blanc avec une bordure noire. Le rectangle contient le mot "excepté" au-dessus de quatre pictogrammes : un vélo, un tracteur, un patin à roulettes et un cavalier.
6/1/1	Stationnement et parcage, disposition générale >48h	- Sur toute la longueur, des deux côtés	24/09/2021 02/11/2021	


13 en dehors des localités

chemin 021 (Imbringen "Schleekegrond")

Article	Libellé	Situation	Vote C.C. Appr.	Signal
2/2/1	Circulation interdite dans les deux sens	- Sur toute la longueur	24/09/2021 02/11/2021	
6/1/1	Stationnement et parcage, disposition générale >48h	- Sur toute la longueur, des deux côtés	24/09/2021 02/11/2021	


13 en dehors des localités

chemin 022 (Altlinster "a Lambert")

Article	Libellé	Situation	Vote C.C. Appr.	Signal
2/2/5	Circulation interdite dans les deux sens, excepté cycles, tracteurs et machines automotrices, patins à roulettes et cavaliers	- Sur toute la longueur	24/09/2021 02/11/2021	 Le signal est un cercle rouge vide. En dessous, un rectangle blanc avec une bordure noire contient le mot "excepté" au-dessus de quatre pictogrammes : un vélo, un tracteur, un patin à roulettes et un cavalier.
6/1/1	Stationnement et parcage, disposition générale >48h	- Sur toute la longueur, des deux côtés	24/09/2021 02/11/2021	


13 en dehors des localités

chemin 023 (Altlinster "Schleifmillen")

Article	Libellé	Situation	Vote C.C. Appr.	Signal
2/2/5	Circulation interdite dans les deux sens, excepté cycles, tracteurs et machines automotrices, patins à roulettes et cavaliers	- Sur toute la longueur	24/09/2021 02/11/2021	
6/1/1	Stationnement et parcage, disposition générale >48h	- Sur toute la longueur, des deux côtés	24/09/2021 02/11/2021	


13 en dehors des localités

chemin 024 (Godbrange "op der Haerdchen")

Article	Libellé	Situation	Vote C.C. Appr.	Signal
2/2/5	Circulation interdite dans les deux sens, excepté cycles, tracteurs et machines automotrices, patins à roulettes et cavaliers	- Sur toute la longueur	24/09/2021 02/11/2021	
6/1/1	Stationnement et parcage, disposition générale >48h	- Sur toute la longueur, des deux côtés	24/09/2021 02/11/2021	


13 en dehors des localités

chemin 025 (Godbrange "rue du Cimetière 1")

Article	Libellé	Situation	Vote C.C. Appr.	Signal
2/2/1	Circulation interdite dans les deux sens	- Sur toute la longueur	24/09/2021 02/11/2021	
6/1/1	Stationnement et parcage, disposition générale >48h	- Sur toute la longueur, des deux côtés	24/09/2021 02/11/2021	


13 en dehors des localités

chemin 026 (Godbrange "rue du Cimetière 2")

Article	Libellé	Situation	Vote C.C. Appr.	Signal
2/2/5	Circulation interdite dans les deux sens, excepté cycles, tracteurs et machines automotrices, patins à roulettes et cavaliers	- Sur toute la longueur	24/09/2021 02/11/2021	
6/1/1	Stationnement et parcage, disposition générale >48h	- Sur toute la longueur, des deux côtés	24/09/2021 02/11/2021	


13 en dehors des localités

chemin 027 (Godbrange "bei de Buchen")

Article	Libellé	Situation	Vote C.C. Appr.	Signal
2/2/1	Circulation interdite dans les deux sens	- Sur toute la longueur	24/09/2021 02/11/2021	
6/1/1	Stationnement et parcage, disposition générale >48h	- Sur toute la longueur, des deux côtés	24/09/2021 02/11/2021	


13 en dehors des localités

chemin 028 (Godbrange "an den Atzéngen")

Article	Libellé	Situation	Vote C.C. Appr.	Signal
2/2/1	Circulation interdite dans les deux sens	- Sur toute la longueur	24/09/2021 02/11/2021	
6/1/1	Stationnement et parcage, disposition générale >48h	- Sur toute la longueur, des deux côtés	24/09/2021 02/11/2021	


13 en dehors des localités

chemin 029 (Godbrange "an Huemesuecht")

Article	Libellé	Situation	Vote C.C. Appr.	Signal
2/2/1	Circulation interdite dans les deux sens	- Sur toute la longueur	24/09/2021 02/11/2021	
6/1/1	Stationnement et parcage, disposition générale >48h	- Sur toute la longueur, des deux côtés	24/09/2021 02/11/2021	


13 en dehors des localités

chemin 030 (Godbrange "an der Kaul")

Article	Libellé	Situation	Vote C.C. Appr.	Signal
2/2/5	Circulation interdite dans les deux sens, excepté cycles, tracteurs et machines automotrices, patins à roulettes et cavaliers	- Sur toute la longueur	24/09/2021 02/11/2021	 <p>Le signal est un cercle rouge vide. En dessous, un rectangle blanc avec une bordure noire contient le mot "excepté" au-dessus de quatre pictogrammes : un vélo, un tracteur, un patin à roulettes et un cavalier.</p>
6/1/1	Stationnement et parcage, disposition générale >48h	- Sur toute la longueur, des deux côtés	24/09/2021 02/11/2021	


13 en dehors des localités

chemin 031 (Godbrange-Junglinster "Schëddelbiërg")

Article	Libellé	Situation	Vote C.C. Appr.	Signal
2/2/5	Circulation interdite dans les deux sens, excepté cycles, tracteurs et machines automotrices, patins à roulettes et cavaliers	- Sur toute la longueur	24/09/2021 02/11/2021	 Le signal est un cercle rouge vide. En dessous, un rectangle blanc avec une bordure noire contient le mot "excepté" au-dessus de quatre pictogrammes : un vélo, un tracteur, un patin à roulettes et un cavalier.
6/1/1	Stationnement et parcage, disposition générale >48h	- Sur toute la longueur, des deux côtés	24/09/2021 02/11/2021	


13 en dehors des localités

chemin 032 (Junglinster "Meeschwiss")

Article	Libellé	Situation	Vote C.C. Appr.	Signal
2/2/1	Circulation interdite dans les deux sens	- Sur toute la longueur	24/09/2021 02/11/2021	
6/1/1	Stationnement et parcage, disposition générale >48h	- Sur toute la longueur, des deux côtés	24/09/2021 02/11/2021	


13 en dehors des localités

chemin 033 (Junglinster "op Huesenhärlek")

Article	Libellé	Situation	Vote C.C. Appr.	Signal
2/2/1	Circulation interdite dans les deux sens	- Sur toute la longueur	24/09/2021 02/11/2021	
6/1/1	Stationnement et parcage, disposition générale >48h	- Sur toute la longueur, des deux côtés	24/09/2021 02/11/2021	


13 en dehors des localités

chemin 034 (Junglinster "Stiregrond")

Article	Libellé	Situation	Vote C.C. Appr.	Signal
2/2/1	Circulation interdite dans les deux sens	- Sur toute la longueur	24/09/2021 02/11/2021	
6/1/1	Stationnement et parcage, disposition générale >48h	- Sur toute la longueur, des deux côtés	24/09/2021 02/11/2021	


13 en dehors des localités

chemin 035 (Junglinster "rue Neuve")

Article	Libellé	Situation	Vote C.C. Appr.	Signal
2/2/5	Circulation interdite dans les deux sens, excepté cycles, tracteurs et machines automotrices, patins à roulettes et cavaliers	- Sur toute la longueur	24/09/2021 02/11/2021	 Le signal est un cercle rouge vide. En dessous, un rectangle blanc avec une bordure noire contient le mot "excepté" au-dessus de quatre pictogrammes : un vélo, un tracteur, un patin à roulettes et un cavalier.
6/1/1	Stationnement et parcage, disposition générale >48h	- Sur toute la longueur, des deux côtés	24/09/2021 02/11/2021	


13 en dehors des localités

chemin 036 (Junglinster "ënnert dem Béchel")

Article	Libellé	Situation	Vote C.C. Appr.	Signal
2/2/5	Circulation interdite dans les deux sens, excepté cycles, tracteurs et machines automotrices, patins à roulettes et cavaliers	- Sur toute la longueur	24/09/2021 02/11/2021	 Le signal est un cercle rouge vide. En dessous, un rectangle blanc contient le mot "excepté" au-dessus de quatre pictogrammes : un vélo, un tracteur, un patin à roulettes et un cavalier.
6/1/1	Stationnement et parcage, disposition générale >48h	- Sur toute la longueur, des deux côtés	24/09/2021 02/11/2021	


13 en dehors des localités

chemin 037 (Junglinster "rue Gaalgebierg")

Article	Libellé	Situation	Vote C.C. Appr.	Signal
2/2/5	Circulation interdite dans les deux sens, excepté cycles, tracteurs et machines automotrices, patins à roulettes et cavaliers	- Sur toute la longueur	24/09/2021 02/11/2021	 Le signal est un cercle rouge vide surmontant un rectangle blanc. Le rectangle blanc contient le mot "excepté" au-dessus de quatre pictogrammes : un vélo, un tracteur, un patin à roulettes et un cavalier.
6/1/1	Stationnement et parage, disposition générale >48h	- Sur toute la longueur, des deux côtés	24/09/2021 02/11/2021	


13 en dehors des localités

chemin 038 (Junglinster "rue Kremerich")

Article	Libellé	Situation	Vote C.C. Appr.	Signal
2/2/5	Circulation interdite dans les deux sens, excepté cycles, tracteurs et machines automotrices, patins à roulettes et cavaliers	- Sur toute la longueur	24/09/2021 02/11/2021	 Le signal est un cercle rouge vide. En dessous, un rectangle blanc avec une bordure noire contient le mot "excepté" au-dessus de quatre pictogrammes : un vélo, un tracteur, un patin à roulettes et un cavalier.
6/1/1	Stationnement et parcage, disposition générale >48h	- Sur toute la longueur, des deux côtés	24/09/2021 02/11/2021	


13 en dehors des localités

chemin 039 (Junglinster "rue J.-P. Ries")

Article	Libellé	Situation	Vote C.C. Appr.	Signal
2/2/5	Circulation interdite dans les deux sens, excepté cycles, tracteurs et machines automotrices, patins à roulettes et cavaliers	- Sur toute la longueur	24/09/2021 02/11/2021	 Le signal est un cercle rouge vide. En dessous, un rectangle blanc contient le mot "excepté" au-dessus de quatre pictogrammes : un vélo, un tracteur, un patin à roulettes et un cavalier.
6/1/1	Stationnement et parcage, disposition générale >48h	- Sur toute la longueur, des deux côtés	24/09/2021 02/11/2021	


13 en dehors des localités

chemin 040 (Junglinster "an der Eechels")

Article	Libellé	Situation	Vote C.C. Appr.	Signal
2/2/5	Circulation interdite dans les deux sens, excepté cycles, tracteurs et machines automotrices, patins à roulettes et cavaliers	- Sur toute la longueur	24/09/2021 02/11/2021	
6/1/1	Stationnement et parage, disposition générale >48h	- Sur toute la longueur, des deux côtés	24/09/2021 02/11/2021	


13 en dehors des localités

chemin 041 (Junglinster-Gonderange "am Sand")

Article	Libellé	Situation	Vote C.C. Appr.	Signal
2/2/5	Circulation interdite dans les deux sens, excepté cycles, tracteurs et machines automotrices, patins à roulettes et cavaliers	- Sur toute la longueur	24/09/2021 02/11/2021	 Le signal est un cercle rouge vide. En dessous, un rectangle blanc avec une bordure noire contient le mot "excepté" au-dessus de quatre pictogrammes : un vélo, un tracteur, un patin à roulettes et un cavalier.
6/1/1	Stationnement et parcage, disposition générale >48h	- Sur toute la longueur, des deux côtés	24/09/2021 02/11/2021	


13 en dehors des localités

chemin 042 (Junglinster "rue Tun Deutsch")

Article	Libellé	Situation	Vote C.C. Appr.	Signal
2/2/5	Circulation interdite dans les deux sens, excepté cycles, tracteurs et machines automotrices, patins à roulettes et cavaliers	- Sur toute la longueur	24/09/2021 02/11/2021	 Le signal est un cercle rouge vide. En dessous, un rectangle blanc avec une bordure noire contient le mot "excepté" au-dessus de quatre pictogrammes : un vélo, un tracteur, un patin à roulettes et un cavalier.
6/1/1	Stationnement et parage, disposition générale >48h	- Sur toute la longueur, des deux côtés	24/09/2021 02/11/2021	


13 en dehors des localités

chemin 043 (Junglinster "Zweckekopp")

Article	Libellé	Situation	Vote C.C. Appr.	Signal
2/2/1	Circulation interdite dans les deux sens	- Sur toute la longueur	24/09/2021 02/11/2021	
6/1/1	Stationnement et parcage, disposition générale >48h	- Sur toute la longueur, des deux côtés	24/09/2021 02/11/2021	



13 en dehors des localités

chemin 044 (Gonderange "Bocksberg")

Article	Libellé	Situation	Vote C.C. Appr.	Signal
2/2/5	Circulation interdite dans les deux sens, excepté cycles, tracteurs et machines automotrices, patins à roulettes et cavaliers	- Sur toute la longueur	24/09/2021 02/11/2021	 Le signal est un cercle rouge vide. En dessous, un rectangle blanc avec une bordure noire contient le mot "excepté" au-dessus de quatre pictogrammes : un vélo, un tracteur, un patin à roulettes et un cavalier.
6/1/1	Stationnement et parage, disposition générale >48h	- Sur toute la longueur, des deux côtés	24/09/2021 02/11/2021	


13 en dehors des localités

chemin 045 (Junglinster-Gonderange "Massewee")

Article	Libellé	Situation	Vote C.C. Appr.	Signal
2/2/5	Circulation interdite dans les deux sens, excepté cycles, tracteurs et machines automotrices, patins à roulettes et cavaliers	- Sur toute la longueur	24/09/2021 02/11/2021	
6/1/1	Stationnement et parcage, disposition générale >48h	- Sur toute la longueur, des deux côtés	24/09/2021 02/11/2021	
6/2/1	Stationnement interdit	- Sur toute la longueur, des deux côtés	24/09/2021 02/11/2021	


13 en dehors des localités

chemin 046 (Junglinster "Scheedgesgrund")

Article	Libellé	Situation	Vote C.C. Appr.	Signal
2/2/1	Circulation interdite dans les deux sens	- Sur toute la longueur	24/09/2021 02/11/2021	
6/1/1	Stationnement et parcage, disposition générale >48h	- Sur toute la longueur, des deux côtés	24/09/2021 02/11/2021	


13 en dehors des localités

chemin 047 (Gonderange "rue des Prés")

Article	Libellé	Situation	Vote C.C. Appr.	Signal
2/2/1	Circulation interdite dans les deux sens	- Sur toute la longueur	24/09/2021 02/11/2021	
6/1/1	Stationnement et parcage, disposition générale >48h	- Sur toute la longueur, des deux côtés	24/09/2021 02/11/2021	


13 en dehors des localités

chemin 048 (Gonderange "Spirefeld")

Article	Libellé	Situation	Vote C.C. Appr.	Signal
2/2/1	Circulation interdite dans les deux sens	- Sur toute la longueur	24/09/2021 02/11/2021	
6/1/1	Stationnement et parage, disposition générale >48h	- Sur toute la longueur, des deux côtés	24/09/2021 02/11/2021	


13 en dehors des localités

chemin 049 (Gonderange "Pafefeld")

Article	Libellé	Situation	Vote C.C. Appr.	Signal
2/2/5	Circulation interdite dans les deux sens, excepté cycles, tracteurs et machines automotrices, patins à roulettes et cavaliers	- Sur toute la longueur	24/09/2021 02/11/2021	 Le signal est un cercle rouge vide. En dessous, un rectangle blanc contient le mot "excepté" au-dessus de quatre pictogrammes : un vélo, un tracteur, un patin à roulettes et un cavalier.
6/1/1	Stationnement et parcage, disposition générale >48h	- Sur toute la longueur, des deux côtés	24/09/2021 02/11/2021	


13 en dehors des localités

chemin 050 (Gonderange "Gehaansräch")

Article	Libellé	Situation	Vote C.C. Appr.	Signal
2/2/1	Circulation interdite dans les deux sens	- Sur toute la longueur	24/09/2021 02/11/2021	
6/1/1	Stationnement et parcage, disposition générale >48h	- Sur toute la longueur, des deux côtés	24/09/2021 02/11/2021	


13 en dehors des localités

chemin 051 (Gonderange "PC2")

Article	Libellé	Situation	Vote C.C. Appr.	Signal
2/2/5	Circulation interdite dans les deux sens, excepté cycles, tracteurs et machines automotrices, patins à roulettes et cavaliers	- Sur toute la longueur	24/09/2021 02/11/2021	
6/1/1	Stationnement et parage, disposition générale >48h	- Sur toute la longueur, des deux côtés	24/09/2021 02/11/2021	


13 en dehors des localités

chemin 052 (Gonderange "op den Espen")

Article	Libellé	Situation	Vote C.C. Appr.	Signal
2/2/1	Circulation interdite dans les deux sens	- Sur toute la longueur	24/09/2021 02/11/2021	
6/1/1	Stationnement et parcage, disposition générale >48h	- Sur toute la longueur, des deux côtés	24/09/2021 02/11/2021	


13 en dehors des localités

chemin 053 (Gonderange "Stolbour")

Article	Libellé	Situation	Vote C.C. Appr.	Signal
2/2/1	Circulation interdite dans les deux sens	- Sur toute la longueur	24/09/2021 02/11/2021	
6/1/1	Stationnement et parcage, disposition générale >48h	- Sur toute la longueur, des deux côtés	24/09/2021 02/11/2021	


13 en dehors des localités

chemin 054 (Gonderange "Groebierg")

Article	Libellé	Situation	Vote C.C. Appr.	Signal
2/2/1	Circulation interdite dans les deux sens	- Sur toute la longueur	24/09/2021 02/11/2021	
6/1/1	Stationnement et parcage, disposition générale >48h	- Sur toute la longueur, des deux côtés	24/09/2021 02/11/2021	


13 en dehors des localités

chemin 055 ("Biergerbiertg 1")

Article	Libellé	Situation	Vote C.C. Appr.	Signal
2/2/5	Circulation interdite dans les deux sens, excepté cycles, tracteurs et machines automotrices, patins à roulettes et cavaliers	- Sur toute la longueur	24/09/2021 02/11/2021	
6/1/1	Stationnement et parcage, disposition générale >48h	- Sur toute la longueur, des deux côtés	24/09/2021 02/11/2021	


13 en dehors des localités

chemin 056 ("Biergerbiertg 2")

Article	Libellé	Situation	Vote C.C. Appr.	Signal
2/2/5	Circulation interdite dans les deux sens, excepté cycles, tracteurs et machines automotrices, patins à roulettes et cavaliers	- Sur toute la longueur	24/09/2021 02/11/2021	
6/1/1	Stationnement et parcage, disposition générale >48h	- Sur toute la longueur, des deux côtés	24/09/2021 02/11/2021	


13 en dehors des localités

chemin 057 (Rodenbourg "auf Preimert")

Article	Libellé	Situation	Vote C.C. Appr.	Signal
2/2/5	Circulation interdite dans les deux sens, excepté cycles, tracteurs et machines automotrices, patins à roulettes et cavaliers	- Sur toute la longueur	24/09/2021 02/11/2021	 Le signal est un cercle rouge vide. En dessous, un rectangle blanc avec une bordure noire contient le mot "excepté" au-dessus de quatre pictogrammes : un vélo, un tracteur, un patin à roulettes et un cavalier.
6/1/1	Stationnement et parcage, disposition générale >48h	- Sur toute la longueur, des deux côtés	24/09/2021 02/11/2021	


13 en dehors des localités

chemin 058 (Rodenbourg "an den Grënd")

Article	Libellé	Situation	Vote C.C. Appr.	Signal
2/2/1	Circulation interdite dans les deux sens	- Sur toute la longueur	24/09/2021 02/11/2021	
6/1/1	Stationnement et parcage, disposition générale >48h	- Sur toute la longueur, des deux côtés	24/09/2021 02/11/2021	


13 en dehors des localités

chemin 059 (Rodenbourg "am Kundel")

Article	Libellé	Situation	Vote C.C. Appr.	Signal
2/2/1	Circulation interdite dans les deux sens	- Sur toute la longueur	24/09/2021 02/11/2021	
6/1/1	Stationnement et parcage, disposition générale >48h	- Sur toute la longueur, des deux côtés	24/09/2021 02/11/2021	


13 en dehors des localités

chemin 060 (Rodenbourg "beim Stackbäsch")

Article	Libellé	Situation	Vote C.C. Appr.	Signal
2/2/1	Circulation interdite dans les deux sens	- Sur toute la longueur	24/09/2021 02/11/2021	
6/1/1	Stationnement et parcage, disposition générale >48h	- Sur toute la longueur, des deux côtés	24/09/2021 02/11/2021	


13 en dehors des localités

chemin 061 (Junglinster "op Stirekopp")

Article	Libellé	Situation	Vote C.C. Appr.	Signal
2/2/5	Circulation interdite dans les deux sens, excepté cycles, tracteurs et machines automotrices, patins à roulettes et cavaliers	- Sur toute la longueur	24/09/2021 02/11/2021	
6/1/1	Stationnement et parcage, disposition générale >48h	- Sur toute la longueur, des deux côtés	24/09/2021 02/11/2021	


13 en dehors des localités

chemin 062 (Eschweiler "am Eeschwëller Lach")

Article	Libellé	Situation	Vote C.C. Appr.	Signal
2/2/1	Circulation interdite dans les deux sens	- Sur toute la longueur	24/09/2021 02/11/2021	
6/1/1	Stationnement et parage, disposition générale >48h	- Sur toute la longueur, des deux côtés	24/09/2021 02/11/2021	


13 en dehors des localités

chemin 063 (Eschweiler "an de Schenge-Längten")

Article	Libellé	Situation	Vote C.C. Appr.	Signal
2/2/1	Circulation interdite dans les deux sens	- Sur toute la longueur	24/09/2021 02/11/2021	
6/1/1	Stationnement et parage, disposition générale >48h	- Sur toute la longueur, des deux côtés	24/09/2021 02/11/2021	


13 en dehors des localités

chemin 064 (Eschweiler "am giele Lach")

Article	Libellé	Situation	Vote C.C. Appr.	Signal
2/2/1	Circulation interdite dans les deux sens	- Sur toute la longueur	24/09/2021 02/11/2021	
6/1/1	Stationnement et parcage, disposition générale >48h	- Sur toute la longueur, des deux côtés	24/09/2021 02/11/2021	


13 en dehors des localités

chemin 065 (Eschweiler "op der Gewännchen")

Article	Libellé	Situation	Vote C.C. Appr.	Signal
2/2/1	Circulation interdite dans les deux sens	- Sur toute la longueur	24/09/2021 02/11/2021	
6/1/1	Stationnement et parage, disposition générale >48h	- Sur toute la longueur, des deux côtés	24/09/2021 02/11/2021	


13 en dehors des localités

chemin 066 (Eschweiler "am Brill")

Article	Libellé	Situation	Vote C.C. Appr.	Signal
2/2/1	Circulation interdite dans les deux sens	- Sur toute la longueur	24/09/2021 02/11/2021	
6/1/1	Stationnement et parage, disposition générale >48h	- Sur toute la longueur, des deux côtés	24/09/2021 02/11/2021	


13 en dehors des localités

chemin 067 (Eschweiler "vers STEP")

Article	Libellé	Situation	Vote C.C. Appr.	Signal
2/2/1	Circulation interdite dans les deux sens	- Sur toute la longueur	24/09/2021 02/11/2021	
6/1/1	Stationnement et parcage, disposition générale >48h	- Sur toute la longueur, des deux côtés	24/09/2021 02/11/2021	


13 en dehors des localités

chemin 068 (Eschweiler "Breetstéck")

Article	Libellé	Situation	Vote C.C. Appr.	Signal
2/2/5	Circulation interdite dans les deux sens, excepté cycles, tracteurs et machines automotrices, patins à roulettes et cavaliers	- Sur toute la longueur	24/09/2021 02/11/2021	 Le signal est un cercle rouge vide. En dessous, un rectangle blanc contient le mot "excepté" au-dessus de quatre pictogrammes : un vélo, un tracteur, un patin à roulettes et un cavalier.
6/1/1	Stationnement et parcage, disposition générale >48h	- Sur toute la longueur, des deux côtés	24/09/2021 02/11/2021	


13 en dehors des localités

chemin 069 (Beidweiler "op de Fransousen")

Article	Libellé	Situation	Vote C.C. Appr.	Signal
2/2/1	Circulation interdite dans les deux sens	- Sur toute la longueur	24/09/2021 02/11/2021	
6/1/1	Stationnement et parcage, disposition générale >48h	- Sur toute la longueur, des deux côtés	24/09/2021 02/11/2021	


13 en dehors des localités

chemin 070 (Beidweiler "ënnert Huergaart")

Article	Libellé	Situation	Vote C.C. Appr.	Signal
2/2/1	Circulation interdite dans les deux sens	- Sur toute la longueur	24/09/2021 02/11/2021	
6/1/1	Stationnement et parcage, disposition générale >48h	- Sur toute la longueur, des deux côtés	24/09/2021 02/11/2021	


13 en dehors des localités

chemin 071 (Beidweiler "rue de la Station")

Article	Libellé	Situation	Vote C.C. Appr.	Signal
2/2/5	Circulation interdite dans les deux sens, excepté cycles, tracteurs et machines automotrices, patins à roulettes et cavaliers	- Sur toute la longueur	24/09/2021 02/11/2021	
6/1/1	Stationnement et parcage, disposition générale >48h	- Sur toute la longueur, des deux côtés	24/09/2021 02/11/2021	


13 en dehors des localités

chemin 072 (Beidweiler "rue de l'Ecole")

Article	Libellé	Situation	Vote C.C. Appr.	Signal
2/2/1	Circulation interdite dans les deux sens	- Sur toute la longueur	24/09/2021 02/11/2021	
6/1/1	Stationnement et parcage, disposition générale >48h	- Sur toute la longueur, des deux côtés	24/09/2021 02/11/2021	


13 en dehors des localités

chemin 073 (Beidweiler-Eschweiler "Hongerbierg")

Article	Libellé	Situation	Vote C.C. Appr.	Signal
2/2/5	Circulation interdite dans les deux sens, excepté cycles, tracteurs et machines automotrices, patins à roulettes et cavaliers	- Sur toute la longueur	24/09/2021 02/11/2021	 Le signal est un cercle rouge vide surmontant un rectangle blanc. Le rectangle blanc contient le mot "excepté" au-dessus de quatre pictogrammes : un vélo, un tracteur, un patin à roulettes et un cavalier.
6/1/1	Stationnement et parcage, disposition générale >48h	- Sur toute la longueur, des deux côtés	24/09/2021 02/11/2021	


13 en dehors des localités

chemin 074 (Beidweiler "Hongerbiërg")

Article	Libellé	Situation	Vote C.C. Appr.	Signal
2/2/5	Circulation interdite dans les deux sens, excepté cycles, tracteurs et machines automotrices, patins à roulettes et cavaliers	- Sur toute la longueur	24/09/2021 02/11/2021	
6/1/1	Stationnement et parcage, disposition générale >48h	- Sur toute la longueur, des deux côtés	24/09/2021 02/11/2021	


13 en dehors des localités

chemin 075 (Beidweiler "bei der Kapell")

Article	Libellé	Situation	Vote C.C. Appr.	Signal
2/2/5	Circulation interdite dans les deux sens, excepté cycles, tracteurs et machines automotrices, patins à roulettes et cavaliers	- Sur toute la longueur	24/09/2021 02/11/2021	
6/1/1	Stationnement et parcage, disposition générale >48h	- Sur toute la longueur, des deux côtés	24/09/2021 02/11/2021	


13 en dehors des localités

chemin 076 (Junglinster-Beidweiler "PC2")

Article	Libellé	Situation	Vote C.C. Appr.	Signal
2/2/5	Circulation interdite dans les deux sens, excepté cycles, tracteurs et machines automotrices, patins à roulettes et cavaliers	- Sur toute la longueur	24/09/2021 02/11/2021	 Le signal est un cercle rouge vide. En dessous, un rectangle blanc contient le mot "excepté" au-dessus de quatre pictogrammes : un vélo, un tracteur, un patin à roulettes et un cavalier.
6/1/1	Stationnement et parcage, disposition générale >48h	- Sur toute la longueur, des deux côtés	24/09/2021 02/11/2021	


13 en dehors des localités

chemin 077 (Junglinster "Heedhaff")

Article	Libellé	Situation	Vote C.C. Appr.	Signal
2/2/5	Circulation interdite dans les deux sens, excepté cycles, tracteurs et machines automotrices, patins à roulettes et cavaliers	- Sur toute la longueur	24/09/2021 02/11/2021	 Le signal est un cercle rouge vide. En dessous, un rectangle blanc contient le mot "excepté" au-dessus de quatre pictogrammes : un vélo, un tracteur, un patin à roulettes et un cavalier.
6/1/1	Stationnement et parage, disposition générale >48h	- Sur toute la longueur, des deux côtés	24/09/2021 02/11/2021	


13 en dehors des localités

chemin 078 (Junglinster "am kaulege Feld")

Article	Libellé	Situation	Vote C.C. Appr.	Signal
2/2/5	Circulation interdite dans les deux sens, excepté cycles, tracteurs et machines automotrices, patins à roulettes et cavaliers	- Sur toute la longueur	24/09/2021 02/11/2021	 Le signal est un cercle rouge vide. En dessous, un rectangle blanc avec une bordure noire contient le mot "excepté" au-dessus de quatre pictogrammes : un vélo, un tracteur, un patin à roulettes et un cavalier.
6/1/1	Stationnement et parage, disposition générale >48h	- Sur toute la longueur, des deux côtés	24/09/2021 02/11/2021	


13 en dehors des localités

chemin 079 (Junglinster "Rossbur")

Article	Libellé	Situation	Vote C.C. Appr.	Signal
2/2/5	Circulation interdite dans les deux sens, excepté cycles, tracteurs et machines automotrices, patins à roulettes et cavaliers	- Sur toute la longueur	24/09/2021 02/11/2021	 Le signal est un cercle rouge vide. En dessous, un rectangle blanc avec une bordure noire contient le mot "excepté" au-dessus de quatre pictogrammes : un vélo, un tracteur, un patin à roulettes et un cavalier.
6/1/1	Stationnement et parcage, disposition générale >48h	- Sur toute la longueur, des deux côtés	24/09/2021 02/11/2021	


13 en dehors des localités

chemin 080 (Junglinster "PC2 vers AVR")

Article	Libellé	Situation	Vote C.C. Appr.	Signal
2/2/5	Circulation interdite dans les deux sens, excepté cycles, tracteurs et machines automotrices, patins à roulettes et cavaliers	- Sur toute la longueur	24/09/2021 02/11/2021	 Le signal est un cercle rouge vide. En dessous, un rectangle blanc contient le mot "excepté" au-dessus de quatre pictogrammes : un vélo, un tracteur, un patin à roulettes et un cavalier.
6/1/1	Stationnement et parcage, disposition générale >48h	- Sur toute la longueur, des deux côtés	24/09/2021 02/11/2021	


13 en dehors des localités

chemin 081 (Junglinster "ënnert dem Reisch")

Article	Libellé	Situation	Vote C.C. Appr.	Signal
2/2/1	Circulation interdite dans les deux sens	- Sur toute la longueur	24/09/2021 02/11/2021	
6/1/1	Stationnement et parcage, disposition générale >48h	- Sur toute la longueur, des deux côtés	24/09/2021 02/11/2021	


13 en dehors des localités

chemin 082 (Graulinster "aal N11")

Article	Libellé	Situation	Vote C.C. Appr.	Signal
2/2/1	Circulation interdite dans les deux sens	- Sur toute la longueur	24/09/2021 02/11/2021	
6/1/1	Stationnement et parcage, disposition générale >48h	- Sur toute la longueur, des deux côtés	24/09/2021 02/11/2021	


13 en dehors des localités

chemin 083 (Junglinster "Beeleberg")

Article	Libellé	Situation	Vote C.C. Appr.	Signal
2/2/1	Circulation interdite dans les deux sens	- Sur toute la longueur	24/09/2021 02/11/2021	
6/1/1	Stationnement et parcage, disposition générale >48h	- Sur toute la longueur, des deux côtés	24/09/2021 02/11/2021	

13 en dehors des localités

chemin 084 (Beidweiler "Grousswiss")

Article	Libellé	Situation	Vote C.C. Appr.	Signal
2/2/1	Circulation interdite dans les deux sens	- Sur toute la longueur	24/09/2021 02/11/2021	
6/1/1	Stationnement et parcage, disposition générale >48h	- Sur toute la longueur, des deux côtés	24/09/2021 02/11/2021	